




Муниципальное бюджетное общеобразовательное учреждение «Средняя общеобразовательная школа №3» г. Новый Оскол Белгородской области

Согласовано Руководитель МПС учителей естественнонаучного цикла дисциплин и географии  Бахтина И.В. Протокол № 05 от «25» июня 2015г.	Согласовано Заместитель директора МБОУ «СОШ № 3» г. Новый Оскол Белгородской области  Катюрина С.В. «29» июня 2015г.	Утверждаю Директор МБОУ «СОШ № 3» г. Новый Оскол Белгородской области  Горбатко Л.Н. Приказ № 170 от «1» июля 2015г.
---	--	---

Рабочая программа
курса «География» на уровень ООО
5 - 9 класс

Учителя: Шишмарева Л.Н., высшая категория;
Масленникова Е.В., первая категория.

Новый Оскол
2015

1. Пояснительная записка.

Рабочая программа по географии для 5-9 классов составлена на основе:

- Федерального государственного образовательного стандарта основного общего образования; утверждённого приказом Министерства образования и науки РФ от 17.12. 2010г. №1897.

- Фундаментального ядра содержания общего образования;

С учетом:

- Требований к результатам освоения основной образовательной программы основного общего образования;

- Планируемых результатов освоения ООП ООО

- Примерной программы основного общего образования по географии;

- Программы основного общего образования по географии.5-9 классы.

Авторы И.И.Баринова, В.П.Дронов, И.В.Душина. Л.Е Савельева. // Рабочие программы. География.5-9 класс: учебно-методическое пособие/сост. С.В. Курчина.- М.: Дрофа,2014.

- ООП ООО МБОУ «СОШ №3» г. Новый Оскол Белгородской области;

- Программы развития и формирования универсальных учебных действий;

- Концепции духовно-нравственного развития и воспитания личности.

Вклад географии как учебного предмета в достижение целей основного общего образования трудно переоценить. География - предмет, содержание которого одновременно охватывает в единстве и во взаимосвязи многие аспекты естественного и гуманитарно-общественного научного знания.

География в основной школе — учебный предмет, формирующий у учащихся систему комплексных социально ориентированных знаний о Земле как о планете людей, закономерностях развития природы, размещении населения и хозяйства, об особенностях, о динамике и территориальных следствиях главных природных, экологических, социально-экономических и иных процессов, протекающих в географическом пространстве, проблемах взаимодействия общества и природы, об адаптации человека к географическим условиям проживания, о географических подходах к устойчивому развитию территорий.

Курс «География. Землеведение. 5-6 классы» является пропедевтическим по отношению к курсу географии в основной школе, формирует знание из разных областей наук о Земле: картографии, геологии, географии, почвоведении и др. Эти знания позволяют видеть, понимать и оценивать сложную систему взаимосвязей в природе.

Целью курса является:

развитие географических знаний, умений, опыта творческой деятельности и эмоционально-ценностного отношения к миру, необходимых для усвоения

географии в средней школе и понимания закономерностей и противоречий развития географической оболочки.

При изучении курса решаются следующие задачи:

- формирование представлений о единстве природы, объяснение простейших взаимосвязей, процессов и явлений природы её частей; представлений о структуре, развитии во времени и пространстве основных геосфер, об особенностях их взаимосвязи на планетарном, региональном и локальном уровнях;
- развитие представлений о разнообразии природы и сложности протекающих в ней процессов; представлений о размещении природных и социально-экономических объектов; понимания воздействия человека на состояние природы и следствий взаимодействия природы и человека;
- развитие специфических, географических и общеучебных умений.

В курсе «География. Страноведение. 7 класс» увеличен объем страноведческих знаний и несколько снижена роль общеземледческой составляющей, что должно обеспечить его гуманистическую и культурологическую роль в образовании и воспитании учащихся.

Основными целями курса являются:

- раскрытие закономерностей земледческого характера, с тем чтобы школьники в разнообразии природы, населения его хозяйственной деятельности увидели единство, определенный порядок, связь явлений. Это будет воспитывать убеждение в необходимости бережного отношения к природе, международного сотрудничества в решении проблем окружающей среды;
- создание у учащихся целостного представления о Земле как планете людей;
- раскрытие разнообразия природы и населения Земли, знакомство со странами и народами;
- формирование необходимого минимума базовых знаний и представлений страноведческого характера, необходимых каждому человеку нашей эпохи.

Основные задачи курса:

- формирование системы географических знаний как составной части научной картины мира;
- расширение и конкретизация представлений о пространственной неоднородности поверхности Земли на разных уровнях ее дифференциации — от планетарного до локального;
- познание сущности и динамики основных природных, экологических, социально-экономических и других процессов, происходящих в географической среде;
- создание образных представлений о крупных регионах материков и странах с выделением особенностей их природы, природных богатств, использовании их населением в хозяйственной деятельности;

развитие понимания закономерностей размещения населения и территориальной организации хозяйства в связи с природными, социально-экономическими факторами;

развитие понимания главных особенностей взаимодействия природы и общества, значения охраны окружающей среды и рационального природопользования;

воспитание в духе уважения к другим народам, чтобы «научиться жить вместе, развивая знания о других, их истории, традициях и образе мышления», понимать людей другой культуры;

раскрытие на основе историко-географического подхода изменения политической карты, практики природопользования, процесса нарастания экологических проблем в пределах материков, океанов и отдельных стран;

формирование эмоционально-ценностного отношения к географической среде и экологически целесообразного поведения в ней;

развитие картографической грамотности посредством работы с картами разнообразного содержания и масштаба (картами материков, океанов, отдельных стран, планов городов),

изучения способов изображения географических объектов и явлений, применяемых на этих картах;

развитие практических географических умений извлекать информацию из различных источников знаний, составлять по ним комплексные страноведческие описания и характеристики территории;

выработка понимания общественной потребности в географических знаниях, а также формирование отношения к географии как возможной области будущей практической деятельности.

Курс «География России» (8—9 классы) занимает центральное место в системе школьной географии. Именно этот курс завершает изучение географии в основной школе, что определяет его особую роль в формировании комплексных социально ориентированных знаний, мировоззрения, личностных качеств школьников.

Основными целями курса являются:

формирование целостного представления об особенностях природы, населения, хозяйства России, о месте нашей страны в современном мире;

воспитание любви к родной стране, родному краю, уважения к истории и культуре Родины и населяющих ее народов;

формирование личности, осознающей себя полноправным членом общества, гражданином, патриотом, ответственно относящимся к природе и ресурсам своей страны.

Основные задачи данного курса:

формирование географического образа своей страны, представления о России как целостном географическом регионе и одновременно как о субъекте глобального географического пространства;

формирование позитивного географического образа России как огромной территории с уникальными природными условиями и ресурсами, многообразными традициями населяющих ее народов;

развитие умений анализировать, сравнивать, использовать в повседневной жизни информацию из различных источников— карт, учебников, статистических данных, интернет ресурсов;

развитие умений и навыков вести наблюдения за объектами, процессами и явлениями географической среды, их изменениями в результате деятельности человека, принимать простейшие меры по защите и охране природы;

создание образа своего родного края.

Рабочая программа составлена для линии учебников по географии под редакцией члена-корреспондента РАО, доктора географических наук В. П. Дронова. Издательство «Дрофа». Данная предметная линия учебников разработана на основе Федерального государственного образовательного стандарта основного общего образования (ФГОС) и Концепции духовно-нравственного развития и воспитания личности гражданина России.

Сроки реализации программы 2015-2020гг.

2. Общая характеристика курса географии

УМК для изучения курса географии содержит учебник, рабочие программы, методическое пособие, рабочие тетради, электронное мультимедийное издание, атлас и контурную карту. Методическая поддержка комплекса осуществляется на сайте издательства www.drofa.ru.

География на уровне основного общего образования представлена:

Курс «География. Землеведение. 5—6 классы» — курс, формирующий знания из разных областей наук о Земле — картографии, геологии, географии, почвоведения и др. Эти знания позволяют видеть, понимать и оценивать сложную систему взаимосвязей в природе.

1. Учебник: В. П. Дронов. Л. Е. Савельева. География. Землеведение. 5—6 классы, М., Дрофа, 2012г.

2. Рабочие программы. География. 5—9 классы: учебно-методическое пособие/ сост. С.В.Курчина, М., Дрофа, 2013г.

3. Л. Е. Савельева, В. П. Дронов География. Землеведение. 5—6 классы. Методическое пособие, М., Дрофа, 2013г.

4. География. Начальный курс.5-6 кл.: рабочая тетрадь с комплектом контурных карт и заданиями для подготовки к ГИА и ЕГЭ/Сиротин. В.И.-18-е изд., стереотип. - М.: Дрофа; Издательство ДИК,2014.-55,(1)с.: ил., карт.

5. География. Землеведение. 5—6 классы. Электронное приложение к учебнику на www.drofa.ru.

Курс «География. Страноведение. 7 класс»:

1. География. Материки, океаны, народы и страны. 7 класс. Учебник (авторы И. В. Душина, В. А. Коринская, В. А. Щенев).
2. География. Материки, океаны, народы и страны. 7 класс. Методическое пособие (авторы И. В. Душина, В. А. Щенев).
3. География. Материки, океаны, народы и страны. 7 класс. Рабочая тетрадь (автор И. В. Душина).
4. География. Материки, океаны, народы и страны. 7 класс. Электронное приложение.

Курс «География России» (8-9 классы):

1. География России. Природа, население, хозяйство. 8 класс. Учебник (авторы В. П. Дронов, И. И. Барина, В. Я. Ром).
2. География России. 8—9 классы. Методическое пособие (авторы И. И. Барина, В. П. Дронов).
3. География России. Природа, население, хозяйство. 8 класс. Рабочая тетрадь (авторы И. И. Барина, В. П. Дронов).
4. География России. Природа, население, хозяйство. 8 класс. Электронное приложение.
5. География России. Хозяйство и географические районы. 9 класс. Учебник (авторы В. П. Дронов, И. И. Барина, В. Я. Ром).
6. География России. Хозяйство и географические районы. 9 класс. Рабочая тетрадь (авторы И. И. Барина, В. П. Дронов).
7. География России. Хозяйство и географические районы. 9 класс. Электронное приложение.

В рабочей программе соблюдается преемственность с примерными программами начального общего образования, в том числе и в использовании основных видов учебной деятельности обучающихся. В соответствии с базисным учебным планом курсу географии на уровне основного общего образования предшествует курс «Окружающий мир», включающий определенные географические сведения. По отношению к курсу географии данный курс является пропедевтическим.

Курс географии 5 класса опережает по времени изучение многих тем, которые нуждаются в опоре на другие предметы, вследствие чего многие важные межпредметные связи (например, с математикой, физикой, биологией, историей) не могут быть установлены. Поэтому некоторые вопросы в курсе 5 класса рассматриваются на уровне представлений.

В структуре курса 6 класса заложена преемственность между курсами, обеспечивающая динамизм в развитии, расширении и углублении знаний и умений учащихся, в развитии их географического мышления, самостоятельности в приобретении новых знаний.

3. Место курса географии в учебном плане

География в основной школе изучается с 5 по 9 классы. Общее число учебных часов за пять лет обучения — 280, из них по 35 ч (1 ч в неделю) в 5-6 классах, по 68 ч (2 ч в неделю) в 7-9 классах.

Распределение часов согласно авторской программы:

класс	Кол-во учебных недель	Кол-во учебных часов	Кол-во практических работ	Кол-во контрольных работ	Резервное время
5 класс	35	35	6	-	1
6 класс	35	35	5	-	1
7 класс	35	68	29	-	2
8 класс	35	68	17	-	17
9 класс	34	68	21	-	9

Содержание курса географии в основной школе является базой для изучения общих географических закономерностей, теорий, законов, гипотез в старшей школе. Таким образом, содержание курса в основной школе представляет собой базовое звено в системе непрерывного географического образования и является основой для последующей уровневой и профильной дифференциации.

Изменения, внесённые в авторскую программу и их обоснования

Примерная программа по географии в 5 классе рассчитана на 35 учебных часов, учебный план образовательного учреждения предполагает на обучение географии в 5 классе 34 часа. Авторы Федеральной рабочей программы И.И.Баринова, В. П. Дронов, И. В. Душина, Л. Е. Савельева тоже отводят на изучение курса всего 34 часа. В соответствии с Программой внутришкольного мониторинга качества образования запланировано проведение входной, промежуточной, итоговой контрольных работ.

В рабочую программу в 7 классе внесены дополнения: за счёт часов резервного времени включены три контрольные работы (входная, промежуточная, итоговая).

В целях усиления краеведческой направленности курса географии в 8 классе часы резервного времени используются на изучение географии Белгородской области в 4 четверти (основание: календарно-тематическое планирование, рекомендованное ОГАОУ ДПО «БелИРО»). Программой внутришкольного мониторинга качества образования запланировано проведение входной, промежуточной, итоговой контрольных работ.

В 9 классе в рамках реализации программы внутришкольного мониторинга запланировано 3 контрольные работы (входная, промежуточная и итоговая), добавлены часы на изучение регионального курса «География

Белгородской области» в целях усиления краеведческой направленности курса.

С учетом внесенных изменений часы распределяются следующим образом:

класс	Кол-во учебных недель	Кол-во учебных часов	Кол-во практических работ	Кол-во контрольных работ	Резервное время
5	34	34	6	3	-
6	35	35	5	3	-
7	35	70	29	3	-
8	35	70	17	3	-
9	34	68	21	3	-

Преобладающие формы текущего контроля знаний, умений и навыков: работа с картами атласа, тестирование, практические и самостоятельные работы с различными источниками знаний, контрольные работы. Итоговый и промежуточный контроль осуществляется посредством итоговых практических работ и тестирования.

Преобладающими формами организации учебного процесса являются уроки-практикумы, уроки-путешествия, наблюдения, исследования, как групповые, так и индивидуальные.

4. Результаты освоения учебного предмета.

Личностные результаты обучения географии:

- воспитание российской гражданской идентичности: патриотизма, любви и уважения к Отечеству, чувства гордости за свою Родину;
- осознание единства географического пространства России как единой среды проживания населяющих её народов, определяющей общность их исторических судеб;
- осознание своей этнической принадлежности, усвоение гуманистических и традиционных ценностей многонационального российского общества;
- воспитание чувства ответственности и долга перед Родиной;
- формирование ответственного отношения к учению, готовности и способности учащихся к саморазвитию и самообразованию на основе мотивации к обучению и познанию, осознанному выбору и построению дальнейшей индивидуальной траектории образования на базе ориентировки в мире профессий и профессиональных предпочтений с учётом устойчивых познавательных интересов;
- формирование личностных представлений о целостности природы, населения и хозяйства Земли и её крупных районов и стран, о России как субъекте мирового географического пространства, её месте и роли в современном мире;

- осознание значимости и общности глобальных проблем человечества; формирование уважительного отношения к истории, культуре, национальным особенностям, традициям и образу жизни других народов; осознанной доброжелательности к другому человеку, его мнению, мировоззрению, культуре, языку, вере;
- готовности и способности вести диалог с другими людьми и достигать в нём взаимопонимания;
- освоение социальных норм, правил поведения, ролей и форм социальной жизни в группах и сообществах, включая взрослые и социальные сообщества;
- участие в школьном самоуправлении и общественной жизни в пределах возрастных компетенции с учётом региональных, этнокультурных, социальных и экономических особенностей;
- развитие морального сознания и компетентности в решении моральных проблем на основе личностного выбора, формирование нравственных чувств и нравственного поведения, осознанного и ответственного отношения к собственным поступкам;
- формирование коммуникативной компетентности в общении и сотрудничестве со сверстниками, старшими и младшими в процессе образовательной, общественно полезной, учебно-исследовательской, творческой и других видов деятельности;
- формирование ценности здорового и безопасного образа жизни; усвоение правил индивидуального и коллективного безопасного поведения в чрезвычайных ситуациях, угрожающих жизни и здоровью людей, правил поведения на транспорте и на дорогах;
- формирование экологического сознания на основе признания ценности жизни во всех её проявлениях и необходимости ответственного, бережного отношения к окружающей среде и рационального природопользования; осознание значения семьи в жизни человека и общества, ценности семейной жизни, уважительного и заботливого отношения к членам своей семьи; развитие эмоционально-ценностного отношения к природе, эстетического сознания через освоение художественного наследия народов России и мира, творческой деятельности эстетического характера.

Метапредметными результатами изучения курса «География» является формирование универсальных учебных действий (УУД).

Регулятивные УУД:

- способности к самостоятельному приобретению новых знаний и практических умений, умения управлять своей познавательной деятельностью;
- умения организовывать свою деятельность, определять её цели и задачи, выбирать средства реализации цели и применять их на практике, оценивать достигнутые результаты

5–6 классы

- самостоятельно обнаруживать и формулировать учебную проблему, определять цель учебной деятельности, выбирать тему проекта;

- выдвигать версии решения проблемы, осознавать конечный результат, выбирать из предложенных и искать самостоятельно средства достижения цели;
- составлять (индивидуально или в группе) план решения проблемы (выполнения проекта);
- работая по плану, сверять свои действия с целью и, при необходимости, исправлять ошибки самостоятельно;
- в диалоге с учителем совершенствовать самостоятельно выработанные критерии оценки.

7–9 классы

- самостоятельно обнаруживать и формулировать проблему в классной и индивидуальной учебной деятельности;
- выдвигать версии решения проблемы, осознавать конечный результат, выбирать из предложенных и искать самостоятельно средства достижения цели;
- составлять (индивидуально или в группе) план решения проблемы (выполнения проекта);
- подбирать к каждой проблеме (задаче) адекватную ей теоретическую модель;
- работая по предложенному и самостоятельно составленному плану, использовать наряду с основными и дополнительные средства (справочная литература, сложные приборы, компьютер);
- планировать свою индивидуальную образовательную траекторию;
- работать по самостоятельно составленному плану, сверяясь с ним и целью деятельности, исправляя ошибки, используя самостоятельно подобранные средства (в том числе и Интернет);
- свободно пользоваться выработанными критериями оценки и самооценки, исходя из цели и имеющихся критериев, различая результат и способы действий.
- в ходе представления проекта давать оценку его результатам;
- самостоятельно осознавать причины своего успеха или неуспеха и находить способы выхода из ситуации неуспеха;
- уметь оценить степень успешности своей индивидуальной образовательной деятельности;
- организация своей жизни в соответствии с общественно значимыми представлениями о здоровом образе жизни, правах и обязанностях гражданина, ценностях бытия и культуры, социального взаимодействия;
- умения ориентироваться в окружающем мире, выбирать целевые и смысловые установки в своих действиях и поступках, принимать решения.

Средством формирования регулятивных УУД служат технология проблемного диалога на этапе изучения нового материала и технология оценивания образовательных достижений (учебных успехов).

Познавательные УУД:

– формирование и развитие посредством географического знания познавательных интересов, интеллектуальных и творческих способностей учащихся;

– умения вести самостоятельный поиск, анализ, отбор информации, ее преобразование, сохранение, передачу и презентацию с помощью технических средств и информационных технологий:

5–6 - классы

- анализировать, сравнивать, классифицировать и обобщать факты и явления, выявлять причины и следствия простых явлений;
- осуществлять сравнение, классификацию, самостоятельно выбирая основания и критерии для указанных логических операций; строить классификацию на основе дихотомического деления (на основе отрицания);
- строить логическое рассуждение, включающее установление причинно-следственных связей;
- создавать схематические модели с выделением существенных характеристик объекта;
- составлять тезисы, различные виды планов (простых, сложных и т.п.); преобразовывать информацию из одного вида в другой (таблицу в текст и пр.);
- вычитывать все уровни текстовой информации;
- уметь определять возможные источники необходимых сведений, производить поиск информации, анализировать и оценивать её достоверность.

7–9 классы

- анализировать, сравнивать, классифицировать и обобщать понятия;
- давать определение понятиям на основе изученного на различных предметах учебного материала;
- осуществлять логическую операцию установления родо-видовых отношений;
- обобщать понятия – осуществлять логическую операцию перехода от понятия с меньшим объёмом к понятию с большим объёмом;
- строить логическое рассуждение, включающее установление причинно-следственных связей;
- создавать модели с выделением существенных характеристик объекта, преобразовывать модели с целью выявления общих законов, определяющих данную предметную область;
- представлять информацию в виде конспектов, таблиц, схем, графиков;
- преобразовывать информацию из одного вида в другой и выбирать удобную для себя форму фиксации и представления информации. представлять информацию в оптимальной форме в зависимости от адресата;
- понимая позицию другого, различать в его речи: мнение (точку зрения), доказательство (аргументы), факты; гипотезы, аксиомы, теории. для этого самостоятельно использовать различные виды чтения (изучающее, просмотровое, ознакомительное, поисковое), приёмы слушания;

- самому создавать источники информации разного типа и для разных аудиторий, соблюдать информационную гигиену и правила информационной безопасности;
- уметь использовать компьютерные и коммуникационные технологии как инструмент для достижения своих целей. уметь выбирать адекватные задаче инструментальные программно-аппаратные средства и сервисы.

Средством формирования познавательных УУД служат учебный материал и прежде всего продуктивные задания учебника, нацеленные на:

- осознание роли географии в познании окружающего мира и его устойчивого развития;
- освоение системы географических знаний о природе, населении, хозяйстве мира и его отдельных регионов, на основе которых формируется географическое мышление учащихся;
- использование географических умений для анализа, оценки, прогнозирования современных социоприродных проблем и проектирования путей их решения;
- использование карт как информационных образно-знаковых моделей действительности.

Коммуникативные УУД:

5–6 классы

- самостоятельно организовывать учебное взаимодействие в группе (определять общие цели, распределять роли, договариваться друг с другом и т.д.).

7–9 классы

- отстаивая свою точку зрения, приводить аргументы, подтверждая их фактами;
- в дискуссии уметь выдвинуть контраргументы, перефразировать свою мысль (владение механизмом эквивалентных замен);
- учиться критично относиться к своему мнению, с достоинством признавать ошибочность своего мнения (если оно таково) и корректировать его;
- понимая позицию другого, различать в его речи: мнение (точку зрения), доказательство (аргументы), факты; гипотезы, аксиомы, теории;
- уметь взглянуть на ситуацию с иной позиции и договариваться с людьми иных позиций.

Средством формирования коммуникативных УУД служат технология проблемного диалога (побуждающий и подводящий диалог) и организация работы в малых группах, а также использование на уроках элементов технологии продуктивного чтения.

Предметными результатами изучения курса «География» 5–9-х классах являются следующие умения:

5 класс

- осознание роли географии в познании окружающего мира:
- объяснять роль различных источников географической информации.

- освоение системы географических знаний о природе, населении, хозяйстве мира:
 - объяснять географические следствия формы, размеров и движения Земли;
 - формулировать природные и антропогенные причины изменения окружающей среды;
 - выделять, описывать и объяснять существенные признаки географических объектов и явлений.
- использование географических умений:
 - находить в различных источниках и анализировать географическую информацию;
 - составлять описания различных географических объектов на основе анализа разнообразных источников географической информации;
 - применять приборы и инструменты для определения количественных и качественных характеристик компонентов природы.
- использование карт как моделей:
 - определять на карте местоположение географических объектов.
- понимание смысла собственной действительности:
 - определять роль результатов выдающихся географических открытий;
 - использовать географические знания для осуществления мер по сохранению природы и защите людей от стихийных природных и техногенных явлений;
 - приводить примеры использования и охраны природных ресурсов, адаптации человека к условиям окружающей среды.

6 класс

- осознание роли географии в познании окружающего мира:
 - объяснять роль различных источников географической информации.
- освоение системы географических знаний о природе, населении, хозяйстве мира:
 - объяснять географические следствия формы, размеров и движения Земли;
 - объяснять воздействие Солнца и Луны на мир живой и неживой природы;
 - выделять, описывать и объяснять существенные признаки географических объектов и явлений;
 - определять географические процессы и явления в геосферах, взаимосвязи между ними, их изменения в результате деятельности человека;
 - различать типы земной коры; выявлять зависимость рельефа от воздействия внутренних и внешних сил;
 - выявлять главные причины различий в нагревании земной поверхности;
 - выделять причины стихийных явлений в геосферах.
- использование географических умений:
 - находить в различных источниках и анализировать географическую информацию;
 - составлять описания различных географических объектов на основе анализа разнообразных источников географической информации;
 - применять приборы и инструменты для определения количественных и качественных характеристик компонентов природы.
- использование карт как моделей:

- определять на карте местоположение географических объектов.
- понимание смысла собственной действительности:
- формулировать своё отношение к природным и антропогенным причинам изменения окружающей среды;
- использовать географические знания для осуществления мер по сохранению природы и защите людей от стихийных природных и техногенных явлений;
- приводить примеры использования и охраны природных ресурсов, адаптации человека к условиям окружающей среды.

7 класс

- осознание роли географии в познании окружающего мира:
- объяснять результаты выдающихся географических открытий и путешествий.
- освоение системы географических знаний о природе, населении, хозяйстве мира:
- составлять характеристику процессов и явлений, характерных для каждой геосферы и географической оболочки;
- выявлять взаимосвязь компонентов геосферы и их изменения;
- объяснять проявление в природе Земли географической зональности и высотной поясности;
- определять географические особенности природы материков, океанов и отдельных стран;
- устанавливать связь между географическим положением, природными условиями, ресурсами и хозяйством отдельных регионов и стран;
- выделять природные и антропогенные причины возникновения геоэкологических проблем на глобальном, региональном и локальном уровнях.
- использование географических умений:
- анализировать и оценивать информацию географии народов Земли;
- находить и анализировать в различных источниках информацию, необходимую для объяснения географических явлений, хозяйственный потенциал и экологические проблемы на разных материках и в океанах.
- использование карт как моделей:
- различать карты по содержанию, масштабу, способам картографического изображения;
- выделять, описывать и объяснять по картам признаки географических объектов и явлений на материках, в океанах и различных странах.
- понимание смысла собственной действительности:
- использовать географические знания для осуществления мер по сохранению природы и защите людей от стихийных природных и техногенных явлений;
- приводить примеры использования и охраны природных ресурсов, адаптации человека к условиям окружающей среды, её влияния на особенности культуры народов; районов разной специализации хозяйственной деятельности крупнейших регионов и отдельных стран мира.

8 класс

- осознание роли географии в познании окружающего мира:

- объяснять основные географические закономерности взаимодействия общества и природы;
- объяснять роль географической науки в решении проблем гармоничного социоприродного развития.
- освоение системы географических знаний о природе, населении, хозяйстве мира:
 - выявлять зависимость размещения населения и его хозяйственной деятельности от природных условий территории;
 - определять причины и следствия геоэкологических проблем;
 - приводить примеры закономерностей размещения населения, городов;
 - оценивать особенности географического положения, природно-ресурсного потенциала, демографической ситуации, степени урбанизации.
- использование географических умений:
 - анализировать и объяснять сущность географических процессов и явлений;
 - прогнозировать изменения: в природе, в численности и составе населения;
 - составлять рекомендации по решению географических проблем.
- использование карт как моделей:
 - пользоваться различными источниками географической информации: картографическими, статистическими и др.;
 - определять по картам местоположение географических объектов.
- понимание смысла собственной действительности:
 - формулировать своё отношение к культурному и природному наследию;
 - выражать своё отношение к идее устойчивого развития России, рациональному природопользованию, качеству жизни населения, деятельности экономических структур, национальным проектам и государственной региональной политике.

9 класс

- осознание роли географии в познании окружающего мира:
 - объяснять основные географические закономерности взаимодействия общества и природы;
 - объяснять сущность происходящих в России социально-экономических преобразований;
 - аргументировать необходимость перехода на модель устойчивого развития;
 - объяснять типичные черты и специфику природно-хозяйственных систем и географических районов.
- освоение системы географических знаний о природе, населении, хозяйстве мира:
 - определять причины и следствия геоэкологических проблем;
 - приводить примеры закономерностей размещения отраслей, центров производства;
 - оценивать особенности развития экономики по отраслям и районам, роль России в мире.
- использование географических умений:
 - прогнозировать особенности развития географических систем;
 - прогнозировать изменения в географии деятельности;

- составлять рекомендации по решению географических проблем, характеристики отдельных компонентов географических систем.
- использование карт как моделей:
- пользоваться различными источниками географической информации: картографическими, статистическими и др.;
- определять по картам местоположение географических объектов.
- понимание смысла собственной действительности:
- формулировать своё отношение к культурному и природному наследию;
- выражать своё отношение к идее устойчивого развития России, рациональному природопользованию, качеству жизни населения, деятельности экономических структур, национальным проектам и государственной региональной политике.

5. Содержание курса географии

ГЕОГРАФИЯ. ЗЕМЛЕВЕДЕНИЕ.

5 КЛАСС (1 ч в неделю, всего 34 ч)

ВВЕДЕНИЕ (1 ч)

Что изучает география. География как наука. Многообразие географических объектов. Природные и антропогенные объекты, процессы и явления.

Раздел I. Накопление знаний о Земле (5 ч)

Познание Земли в древности. Древняя география и географы. География в Ср. века.

Великие географические открытия. Что такое Великие географические открытия. Экспедиции Христофора Колумба. Открытие южного морского пути в Индию. Первое кругосветное плавание.

Открытие Австралии и Антарктиды. Открытие и исследования Австралии и Океании. Первооткрыватели Антарктиды. Русское кругосветное плавание.

Современная география. Развитие физической географии. Современные географические исследования. География на мониторе компьютера. Географические информационные системы. Виртуальное познание мира.

Раздел II. Земля во Вселенной (7 ч)

Земля и космос. Земля— часть Вселенной. Как ориентироваться по звездам.

Земля— часть Солнечной системы. Что такое Солнечная система. Похожа ли Земля на другие планеты. Земля— уникальная планета.

Влияние космоса на Землю и жизнь людей. Земля и космос. Земля и Луна.

Осевое вращение Земли. Вращение Земли вокруг своей оси. Географические следствия вращения Земли вокруг своей оси.

Обращение Земли вокруг Солнца. Движение Земли по орбите вокруг Солнца. Времена года на Земле.

Форма и размеры Земли. Как люди определили форму Земли. Размеры Земли. Как форма и размеры Земли влияют на жизнь планеты.

Практическая работа 1. Характеристика видов движений Земли, их географических следствий.

Раздел III. Географические модели Земли (10 ч)

Ориентирование на земной поверхности. Как люди ориентируются. Определение направлений по компасу. Азимут.

Изображение земной поверхности. Глобус. Чем глобус похож на Землю. Зачем нужны плоские изображения Земли.

Аэрофотоснимки и космические снимки. Что такое план и карта.

Масштаб и его виды. Масштаб. Виды записи масштаба.

Измерение расстояний по планам, картам и глобусу.

Изображение неровностей земной поверхности на планах и картах. Абсолютная и относительная высота. Изображение неровностей горизонталями.

Планы местности и их чтение. План местности— крупномасштабное изображение земной поверхности. Определение направлений.

Параллели и меридианы. Параллели и меридианы на картах.

Градусная сеть. Географические координаты. Градусная сеть. Географическая широта. Географическая долгота. Определение географических координат. Определение расстояний по градусной сетке.

Географические карты. Географическая карта как изображение поверхности Земли. Условные знаки карт. Разнообразие карт. Использование планов и карт.

Практические работы.

2. Составление плана местности способом глазомерной полярной съемки.

3. Определение географических координат объектов, географических объектов по их координатам и расстояний между объектами с помощью градусной сетки.

Раздел IV. Земная кора (11 ч)

Внутреннее строение земной коры. Состав земной коры. Строение Земли. Из чего состоит земная кора.

Разнообразие горных пород. Магматические горные породы. Осадочные горные породы. Метаморфические горные породы.

Земная кора и литосфера— каменные оболочки Земли.

Земная кора и ее устройство. Литосфера.

Разнообразие форм рельефа Земли. Что такое рельеф. Формы рельефа. Причины разнообразия рельефа. Движение земной коры. Медленные движения земной коры.

Движения земной коры и залегание горных пород.

Землетрясения. Что такое землетрясения. Где происходят землетрясения. Как и зачем изучают землетрясения.

Вулканизм. Что такое вулканизм и вулканы. Где наблюдается вулканизм.

Внешние силы, изменяющие рельеф. Выветривание. Как внешние силы воздействуют на рельеф. Выветривание.

Работа текучих вод, ледников и ветра. Работа текучих вод. Работа ледников. Работа ветра. Деятельность человека.

Главные формы рельефа суши. Что такое горы и равнины. Горы суши. Равнины суши.

Рельеф дна океанов. Неровности океанического дна.

Человек и земная кора. Как земная кора воздействует на человека. Как человек вмешивается в жизнь земной коры.

Практические работы

4. Определение горных пород и описание их свойств.

5. Характеристика крупных форм рельефа на основе анализа карт.

6 КЛАСС (1 ч в неделю, всего 35 ч)

ВВЕДЕНИЕ (1 ч)

Повторение правил работы с учебником, рабочей тетрадью и атласом. Закрепление знаний о метеорологических приборах и приемах метеонаблюдений. Выбор формы дневника наблюдений за погодой и способов его ведения.

Раздел V. Атмосфера (11 ч)

Из чего состоит атмосфера и как она устроена. Что такое атмосфера. Состав атмосферы и ее роль в жизни Земли. Строение атмосферы.

Нагревание воздуха и его температура. Как нагреваются земная поверхность и атмосфера. Различия в нагревании воздуха в течение суток и года. Показатели изменений температуры. **Зависимость температуры воздуха от географической широты.** Географическое распределение температуры воздуха. Пояса освещенности.

Влага в атмосфере. Что такое влажность воздуха. Во что превращается водяной пар. Как образуются облака.

Атмосферные осадки. Что такое атмосферные осадки. Как измеряют количество осадков. Как распределяются осадки.

Давление атмосферы. Почему атмосфера давит на земную поверхность. Как измеряют атмосферное давление. Как и почему изменяется давление. Распределение давления на поверхности Земли.

Ветры. Что такое ветер. Какими бывают ветры. Значение ветров.

Погода. Что такое погода. Почему погода разнообразна и изменчива. Как изучают и предсказывают погоду.

Климат. Что такое климат. Как изображают климат на картах.

Человек и атмосфера. Как атмосфера влияет на человека.

Как человек воздействует на атмосферу.

Практические работы.

1. Обобщение данных о температуре воздуха в дневнике наблюдений за погодой.

2. Построение розы ветров на основе данных дневника наблюдений за погодой.

3. Сравнительное описание погоды в двух населенных пунктах на основе анализа карт погоды.

Раздел VI. Гидросфера (12 ч)

Вода на Земле. Круговорот воды в природе. Что такое гидросфера. Круговорот воды в природе. Значение гидросферы в жизни Земли.

Мировой океан— основная часть гидросферы. Мировой океан и его части. Моря, заливы, проливы. Как и зачем изучают Мировой океан.

Свойства океанических вод. Цвет и прозрачность. Температура воды. Соленость.

Движения воды в океане. Волны. Что такое волны. Ветровые волны. Приливные волны (приливы).

Течения. Многообразие течений. Причины возникновения течений. Значение течений.

Реки. Что такое река. Что такое речная система и речной бассейн.

Жизнь рек. Как земная кора влияет на работу рек. Роль климата в жизни рек.

Озера и болота. Что такое озеро. Какими бывают озерные котловины. Какой бывает озерная вода. Болота.

Подземные воды. Как образуются подземные воды. Какими бывают подземные воды.

Ледники. Многолетняя мерзлота. Где и как образуются ледники. Покровные и горные ледники. Многолетняя мерзлота.

Человек и гидросфера. Стихийные явления в гидросфере.

Как человек использует гидросферу. Как человек воздействует на гидросферу.

Практическая работа. 4. Описание вод Мирового океана на основе анализа карт.

Раздел VII. Биосфера (7 ч)

Что такое биосфера и как она устроена. Что такое биосфера. Границы современной биосферы.

Роль биосферы в природе. Биологический круговорот.

Биосфера и жизнь Земли. Распределение живого вещества в биосфере.

Особенности жизни в океане. Разнообразие морских организмов. Особенности жизни в воде.

Распространение жизни в океане. Распространение организмов в зависимости от глубины. Распространение организмов в зависимости от климата. Распространение организмов в зависимости от удаленности берегов.

Жизнь на поверхности суши. Леса. Особенности распространения организмов на суше. Леса.

Жизнь в безлесных пространствах. Характеристика степей, пустынь и полупустынь, тундры.

Почва. Почва и ее состав. Условия образования почв. От чего зависит плодородие почв. Строение почв.

Человек и биосфера. Человек— часть биосферы. Воздействие человека на биосферу.

Практическая работа 5. Определение состава (строения) почвы.

Раздел VIII. Географическая оболочка (3 ч)

Из чего состоит географическая оболочка. Что такое географическая оболочка. Границы географической оболочки.

Особенности географической оболочки. Географическая оболочка— прошлое и настоящее. Уникальность географической оболочки.

Территориальные комплексы. Что такое территориальный комплекс. Разнообразие территориальных комплексов.

МАТЕРИКИ, ОКЕАНЫ, НАРОДЫ И СТРАНЫ.

7 КЛАСС (2 ч в неделю, всего 68 ч.)

Введение (3 ч)

Что изучают в курсе «Материки, океаны, народы и страны»? Для чего человеку необходимы знания географии. Поверхность Земли (материки и океаны). Части света.

Как люди открывали мир. География в древности. География в античном мире. География в раннем Средневековье(V—XIV вв.). Эпоха Великих географических открытий(XV—XVII вв.). Эпоха первых научных экспедиций (XVII—XVIII вв.) Эпоха научных экспедиций XIX в. Современная эпоха развития знаний о Земле.

Методы географических исследований и источники географических знаний. Методы изучения Земли.

Главные особенности природы Земли (9 ч)

ЛИТОСФЕРА И РЕЛЬЕФ ЗЕМЛИ (2 ч)

Литосфера. Строение материковой и океанической земной коры. Карта строения земной коры. Литосферные плиты. Сейсмические пояса Земли.

Рельеф. Крупнейшие (планетарные) формы рельефа. Крупные формы рельефа. Средние и мелкие формы рельефа. Влияние рельефа на природу и жизнь людей. Опасные природные явления, их предупреждение.

АТМОСФЕРА И КЛИМАТЫ ЗЕМЛИ (2 ч)

Климатообразующие факторы. Причины (факторы), влияющие на формирование климата.

Климатические пояса. Климатические пояса Земли. Основные характеристики экваториального, тропического, субэкваториального, субтропического, умеренного арктического и субарктического, антарктического и субантарктического поясов. Климат и человек.

ГИДРОСФЕРА (2 ч)

Мировой океан— основная часть гидросферы. Роль гидросферы в жизни Земли. Влияние воды на состав земной коры и образование рельефа. Роль воды в формировании климата. Вода — необходимое условие для существования жизни. Роль воды в хозяйственной деятельности людей. Свойства вод океана. Водные массы. Поверхностные течения в океане.

Взаимодействие океана с атмосферой и сушей. Роль Мирового океана в жизни нашей планеты. Влияние поверхностных течений на климат. Влияние суши на Мировой океан.

ГЕОГРАФИЧЕСКАЯ ОБОЛОЧКА (3 ч)

Свойства и особенности строения географической оболочки. Свойства географической оболочки. Особенности строения географической оболочки. Формирование природно-территориальных комплексов. Разнообразие природно-территориальных комплексов.

Закономерности географической оболочки. Целостность географической оболочки. Ритмичность существования географической оболочки.

Географическая зональность. Образование природных зон. Закономерности размещения природных зон на Земле. Широтная зональность. Высотная поясность.

Население Земли (4 ч)

Численность населения и размещение людей на Земле. Численность населения Земли. Причины, влияющие на численность населения.

Народы и религии мира. Расы, этносы. Мировые и национальные религии. Культурно-исторические регионы мира. Страны мира.

Хозяйственная деятельность населения. Городское и сельское население. Основные виды хозяйственной деятельности населения. Их влияние на природные комплексы. Городское и сельское население.

Практические работы. 1. Анализ изменения численности и плотности населения Земли.

Материки и океаны (50 ч)

АФРИКА (11 ч)

Географическое положение. История исследования. Географическое положение. Исследование Африки зарубежными путешественниками. Исследование Африки русскими путешественниками и учеными.

ПРИРОДА МАТЕРИКА (5 ч)

Рельеф и полезные ископаемые. Рельеф. Формирование рельефа под влиянием внутренних и внешних процессов. Полезные ископаемые.

Климат. Распределение температур воздуха. Распределение осадков. Климатические пояса.

Внутренние воды. Внутренние воды. Основные речные системы. Озера. Значение внутренних вод для хозяйства.

Природные зоны. Экваториальные леса. Саванны. Экваториальные леса. Саванны.

Тропические пустыни. Влияние человека на природу. Тропические пустыни. Влияние человека на природу. Стихийные бедствия. Заповедники и национальные парки.

НАРОДЫ И СТРАНЫ (5ч)

Население и политическая карта. Народы. Политическая карта.

Страны Северной Африки. Страны Северной Африки. Географическое положение, природа, население, хозяйство Алжира.

Страны Судана и Центральной Африки. Страны Судана и Центральной Африки. Географическое положение, природа, население, хозяйство Гвинеи (Республики Гвинея), Демократической Республики Конго (Д Р Конго).

Страны Восточной Африки. Страны Восточной Африки. Географическое положение, природа, население, хозяйство Кении.

Страны Южной Африки. Страны Южной Африки. Географическое положение, природа, население, хозяйство Южно-Африканской Республики (ЮАР).

Практические работы

2. Определение географических координат крайних точек, протяженности материка с севера на юг в градусах и километрах. Определение географического положения материка.

3. Обозначение на контурной карте форм рельефа и месторождений полезных ископаемых.

АВСТРАЛИЯ И ОКЕАНИЯ (4 ч)

Географическое положение. История открытия и исследования. Рельеф и полезные ископаемые. Географическое положение. История открытия и исследования. Рельеф и полезные ископаемые.

Климат. Внутренние воды. Органический мир. Природные зоны. Климат. Внутренние воды. Органический мир. Природные зоны. Влияние человека на природу.

Австралия. Население. Хозяйство.

Океания. Географическое положение. Природа. Народы и страны.

ЮЖНАЯ АМЕРИКА (7 ч)

Географическое положение. История открытия и исследования. Географическое положение. История открытия и исследования.

ПРИРОДА МАТЕРИКА (3 ч)

Рельеф и полезные ископаемые. Рельеф. Анды — самые длинные горы на суше. Полезные ископаемые.

Климат. Внутренние воды. Климат. Внутренние воды.

Природные зоны. Изменение природы человеком. Экваториальные леса. Пустыни и полупустыни. Высотная поясность в Андах. Изменение природы человеком.

НАРОДЫ И СТРАНЫ (3 ч)

Население и политическая карта. Народы. Политическая карта.

Страны Востока материка. Бразилия, Аргентина. Географическое положение, природа, население, хозяйство Бразилии, Аргентины.

Андские страны. Андские страны. Географическое положение, природа, население, хозяйство Перу, Чили.

Практические работы

4. Сравнение географического положения Африки и Южной Америки, определение черт сходства и различий, формулирование вывода по итогам сравнения.

5. Описание крупных речных систем Южной Америки и Африки (по выбору учащихся), определение черт сходства и различий, формулирование вывода по итогам сравнения. Оценка возможностей и трудностей хозяйственного освоения бассейнов этих рек.

АНТАРКТИДА (2 ч)

Антарктида. Географическое положение и исследование. Природа. Антарктида. Географическое положение. Антарктика. Открытие и исследование. Современные исследования Антарктиды. Ледниковый покров. Подледный рельеф. Климат. Органический мир. Правовое положение материка

Практические работы

6. Сравнение природы Арктики и Антарктики; защита проектов практического использования Антарктиды или Северного Ледовитого океана в различных областях человеческой деятельности.

ОКЕАНЫ (3 ч)

Северный Ледовитый океан. Северный Ледовитый океан. Географическое положение. Из истории исследования океана. Рельеф. Климат и воды. Органический мир. Виды хозяйственной деятельности в океане.

Тихий и Индийский океаны. Тихий океан. Географическое положение. Из истории исследования океана. Рельеф. Климат и воды. Органический мир. Виды хозяйственной деятельности в океане. Индийский океан.

Географическое положение. Из истории исследования океана. Рельеф. Климат и воды. Органический мир. Виды хозяйственной деятельности в океане.

Атлантический океан. Атлантический океан. Географическое положение. Из истории исследования океана. Рельеф. Климат и воды. Органический мир. Виды хозяйственной деятельности в океане.

СЕВЕРНАЯ АМЕРИКА (6 ч)

Географическое положение. История открытия и исследования. Географическое положение. История открытия. Русские исследователи Северо-Западной Америки.

ПРИРОДА МАТЕРИКА (3 ч)

Рельеф и полезные ископаемые. Рельеф. Полезные ископаемые. Климат. Внутренние воды. Климат. Внутренние воды. Основные речные и озерные системы равнин и Аппалачей. Реки и озера Кордильер.

Природные зоны. Изменение природы человеком. Арктические пустыни. Тундра. Тайга. Смешанные леса. Широколиственные леса. Степи. Изменение природы человеком.

НАРОДЫ И СТРАНЫ (2 ч)

Население и политическая карта. Канада. Народы. Политическая карта. Географическое положение, природа, население и хозяйство Канады.

Соединенные Штаты Америки. Средняя Америка. Географическое положение, природа, население, хозяйство. США. Общая характеристика Средней Америки. Географическое положение, природа, население, хозяйство Мексики.

Практические работы

7. Сравнение климата полуостровов материка (по выбору), расположенных в одном климатическом поясе, объяснение причин сходства или различия, оценка климатических условий для жизни и хозяйственной деятельности населения.

ЕВРАЗИЯ (17 ч)

Географическое положение. История открытия и исследования. Географическое положение. История открытия и исследования.

ПРИРОДА МАТЕРИКА (4 ч)

Рельеф и полезные ископаемые. Рельеф. Полезные ископаемые.

Климат. Климат. Климатические пояса. Влияние климата на хозяйственную деятельность населения.

Внутренние воды. Реки. Территории внутреннего стока. Озера. Современное оледенение и многолетняя мерзлота.

Природные зоны. Тайга. Смешанные и широколиственные леса. Субтропические леса и кустарники. Муссонные (переменно-влажные) леса. Субэкваториальные и экваториальные леса. Высотные пояса в Гималаях и Альпах.

НАРОДЫ И СТРАНЫ (12 ч)

Население и политическая карта. Народы. Политическая карта.

Страны Северной Европы. Состав, географическое положение, природа, население, хозяйство региона.

Страны Западной Европы. Страны Западной Европы. Географическое положение, природа, население, хозяйство. Объекты Всемирного наследия Великобритании, Франции, Германии.

Страны Восточной Европы. Восточная Европа. Северная группа стран. Южная группа стран. Географическое положение, природа, население, хозяйство Украины.

Страны Южной Европы. Италия. Южная Европа. Географическое положение, природа, население, хозяйство Италии.

Страны Юго Западной Азии. Состав, географическое положение, природа, население, хозяйство региона.

Страны Центральной Азии. Страны Центральной Азии. Географическое положение, природа, население, хозяйство Казахстана и стран Центральной Азии.

Страны Восточной Азии. Страны Восточной Азии. Географическое положение, природа, население, хозяйство Китая.

Япония. Географическое положение, природа, население, хозяйство Японии.

Страны Южной Азии. Индия. Страны Южной Азии. Географическое положение, природа, население, хозяйство Индии.

Страны Юго Восточной Азии. Индонезия. Страны Юго-Восточной Азии. Географическое положение, природа, население, хозяйство Индонезии.

Практические работы.

8. Сравнение природных зон по 40-й параллели в Евразии и Северной Америке, выявление черт сходства и различия в чередовании зон, в степени их антропогенного изменения.

9. Составление описания одной из стран Южной Европы.

10. Составление описания одной из стран Зарубежной Азии.

Земля — наш дом (2 ч)

Взаимодействие человеческого общества и природы.

Взаимодействие человека и природы. Влияние хозяйственной деятельности людей на оболочки Земли. Мировые экологические проблемы. Экологическая карта (проект).

Уроки жизни. Сохранить окружающую природу. Основные типы природопользования. Источники загрязнения природной среды. Региональные экологические проблемы и их зависимость от хозяйственной деятельности. Что надо делать для сохранения благоприятных условий жизни? (проект)

ГЕОГРАФИЯ РОССИИ. ПРИРОДА, НАСЕЛЕНИЕ.

ХОЗЯЙСТВО. 8 КЛАСС (2 ч в неделю, всего 68 ч, из них 17 ч— резервное время)

ВВЕДЕНИЕ (1 ч)

Что изучает география России. Географический взгляд на Россию: разнообразие территории, уникальность географических объектов.

Часть I. Россия на карте мира (8 ч)

ГЕОГРАФИЧЕСКОЕ ПОЛОЖЕНИЕ И АДМИНИСТРАТИВНО - ТЕРРИТОРИАЛЬНОЕ УСТРОЙСТВО РОССИИ (8 ч)

Границы России. Что такое государственная граница и что она ограничивает. Каковы особенности российских границ. Сухопутные границы России. Морские границы

России. С кем соседствует Россия.

Россия на карте часовых поясов. Что такое местное и поясное время. Что такое декретное время и для чего оно нужно.

Географическое положение России. Какие типы географического положения существуют.

Физико-географическое, экономико-географическое и Транспортно--географическое положение России. Где расположены крайние точки России. Как на разных уровнях оценивается экономико-географическое положение России.

Чем различаются потенциальные и реальные выгоды транспортно-географического положения страны.

Геополитическое, геоэкономическое, геодемографическое, этнокультурное и эколого-географическое положение России. В чем сложность геополитического положения России. В чем сходство геоэкономического и геодемографического положения России. Этнокультурное положение России. Эколого- географическое положение.

Как формировалась государственная территория России.

Где началось формирование государственной территории России. Как и почему изменялись направления русской и российской колонизации.

Этапы и методы географического изучения территории.

Как первоначально собирались сведения о территории России. Как шло продвижение русских на восток. Как исследовалась территория России в XVIII в. Что отличало географические исследования в XIX в. Что исследовали в XX в. Какие методы использовались для географического изучения России.

Особенности административно-территориального устройства России. Для чего необходимо административно-территориальное деление. Что такое федерация и субъекты Федерации. Как различаются субъекты Федерации. Для чего нужны федеральные округа.

Практические работы. 1. Определение поясного времени для различных населенных пунктов России. **2.** Сравнительная характеристика географического положения России, США и Канады. **3.** Анализ административно-территориального деления России.

Часть II. Природа России (26 ч)

ГЕОЛОГИЧЕСКОЕ СТРОЕНИЕ, РЕЛЬЕФ, ПОЛЕЗНЫЕ ИСКОПАЕМЫЕ (5 ч)

Геологическая история и геологическое строение территории России. В чем особенности строения рельефа нашей страны. Где расположены самые древние и самые молодые участки земной коры на территории России.

Рельеф России. Каковы особенности рельефа России. Как размещены основные формы рельефа на территории нашей страны.

Как и почему изменяется рельеф России. Как внутренние и внешние процессы влияют на формирование рельефа России. Какие территории нашей

страны испытывают неотектонические движения земной коры. Как влияет на рельеф деятельность ледников.

Стихийные природные явления в литосфере. Что такое стихийные явления природы. Какие стихийные явления происходят в литосфере.

Человек и литосфера. Влияет ли земная кора на жизнь их хозяйственную деятельность людей? Жизнь и хозяйствование на равнинах. Жизнь и хозяйствование в горах. Как человек воздействует на литосферу.

Практические работы. 4. Объяснение зависимости расположения крупных форм рельефа и месторождений полезных ископаемых от строения земной коры на примере отдельных территорий.

КЛИМАТ И КЛИМАТИЧЕСКИЕ РЕСУРСЫ (6 ч)

Факторы, определяющие климат России. Что влияет на формирование климата. Влияние географической широты на климат. Влияние подстилающей поверхности. Циркуляция воздушных масс.

Закономерности распределения тепла и влаги на территории России. Распределение тепла на территории России. Распределение осадков на территории нашей страны. Что показывает коэффициент увлажнения.

Сезонность климата. Чем обусловлена сезонность климата. Как сезонность повлияла на особенности этнического характера. Как сезонность климата влияет на жизнедеятельность человека.

Типы климатов России. Арктический и субарктический климат. Климат умеренного пояса.

Климат и человек. Как климат влияет на жизнь людей. Что такое комфортность климата. Как взаимосвязаны климат и хозяйственная деятельность людей. Какие климатические явления называют неблагоприятными.

Практические работы. 5. Определение по картам закономерностей распределения солнечной радиации, радиационного баланса. Выявление особенностей распределения средних температур января и июля, годового количества осадков по территории страны. 6. Определение по синоптической карте особенностей погоды для различных пунктов. Составление прогноза погоды. 7. Оценка основных климатических показателей одного из регионов страны для характеристики условий жизни и хозяйственной деятельности населения.

ВНУТРЕННИЕ ВОДЫ И ВОДНЫЕ РЕСУРСЫ (3 ч)

Разнообразие внутренних вод России. Реки. Влияние внутренних вод на природу и жизнь человека. Реки. Куда несут свои воды российские реки. Почему многие реки России медленно текут. Как климат влияет на реки.

Озера. Болота. Подземные воды. Ледники. Многолетняя мерзлота. Озера. Болота. Подземные воды. Многолетняя мерзлота. Ледники.

Водные ресурсы и человек. Роль воды в жизни людей. Водные ресурсы. Неравномерность распределения водных ресурсов. Годовые и сезонные колебания речного стока. Большое потребление и большие потери воды. Рост загрязнения воды.

Практические работы. 8. Составление характеристики одной из рек с использованием тематических карт и климатограмм. Определение

возможностей ее хозяйственного использования. 9. Объяснение закономерностей размещения разных видов вод суши и связанных с ними опасных природных явлений на территории страны в зависимости от рельефа и климата. 10. Оценка обеспеченности водными ресурсами крупных регионов России, составление прогноза их использования.

ПОЧВА И ПОЧВЕННЫЕ РЕСУРСЫ (3 ч)

Образование почв и их разнообразие. Что такое почва. Под влиянием каких факторов образуются почвы. Основные свойства и разнообразие почв.

Закономерности распространения почв. Главные типы почв России. Закономерности распространения почв на территории России.

Почвенные ресурсы России. Значение почвы для жизни человека. От чего нужно охранять почву. Роль мелиорации в повышении плодородия почв. Охрана почв.

Практические работы. 11. Выявление условий образования основных типов почв и оценка их плодородия. Знакомство с образцами почв своей местности.

РАСТИТЕЛЬНЫЙ И ЖИВОТНЫЙ МИР. БИОЛОГИЧЕСКИЕ РЕСУРСЫ (2 ч)

Растительный и животный мир России. Разнообразие живой природы России. Основные типы растительности России. Разнообразие животного мира России.

Биологические ресурсы. Охрана растительного и животного мира. Живые организмы на Земле. Охрана живой природы.

Практические работы. 12. Прогноз изменения растительного и животного мира при заданных условиях изменения других компонентов природного комплекса.

ПРИРОДНОЕ РАЙОНИРОВАНИЕ (7 ч)

Разнообразие природных комплексов. Что такое природно-территориальный комплекс (ПТК). Физико-географическое районирование. Моря как крупные природные комплексы. ПТК природные и антропогенные.

Природно-хозяйственные зоны России. Что такое природная зональность. Почему мы называем эти зоны природно-хозяйственными.

Арктические пустыни, тундра и лесотундра. Природные особенности безлесных территорий Севера. Каковы основные виды природопользования на северных территориях.

Леса. Какие леса растут в России. Зона тайги. Зона смешанных и широколиственных лесов.

Лесостепи, степи и полупустыни. Влияние хозяйственной деятельности человека на природу степей и лесостепей. Географическое положение пустынь и полупустынь в России.

Высотная поясность. Влияние гор на природу и человека.

Где в нашей стране наиболее ярко выражена высотная поясность.

Особо охраняемые природные территории. Что такое особо охраняемые природные территории (ООПТ). Сколько нужно иметь в стране заповедных территорий, чтобы обеспечить ее устойчивое развитие.

Часть III. Население России (7 ч)

Численность населения России. Как изменялась численность населения России. Что влияет на изменение численности населения.

Мужчины и женщины. Продолжительность жизни. Кого в России больше — мужчин или женщин. Сколько лет россиянину. Какова в России средняя продолжительность жизни.

Народы, языки и религии. Сколько народов живет в России. На каких языках говорят россияне. Какие религии исповедуют жители России.

Городское и сельское население. Какое население в России называют городским. Какие поселения называют сельскими.

Размещение населения России. Какова плотность населения в России. Почему население неравномерно размещено по территории страны. Что такое зоны расселения.

Миграции населения в России. Что такое миграции и почему они возникают. Что такое миграционный прирост. Как миграции влияют на жизнь страны.

Люди и труд. Что такое трудовые ресурсы и экономически активное население. От чего зависит занятость людей и безработица.

Практические работы. 13. Сравнительная характеристика половозрастного состава населения регионов России. 14. Характеристика особенностей миграционного движения населения России.

Часть IV. Хозяйство России (9 ч)

Что такое хозяйство страны? Что такое хозяйство страны и как оценить уровень его развития. Как устроено хозяйство России.

Как география изучает хозяйство. Что такое условия и факторы размещения предприятий. Что такое территориальная структура хозяйства.

Практические работы. 15. Определение по картам типов территориальной структуры хозяйства России.

ПЕРВИЧНЫЙ СЕКТОР ЭКОНОМИКИ—

ОТРАСЛИ, ЭКСПЛУАТИРУЮЩИЕ ПРИРОДУ (7 ч)

Состав первичного сектора экономики. Природные ресурсы. Что относят к первичному сектору экономики. Что такое природные ресурсы и как их подразделяют.

Природно-ресурсный капитал России. Что такое природно-ресурсный капитал, и как он оценивается. Каковы проблемы использования природно-ресурсного капитала страны.

Сельское хозяйство. Чем сельское хозяйство отличается от других отраслей. Каков состав сельского хозяйства. Что такое агропромышленный комплекс.

Растениеводство. Какие отрасли растениеводства наиболее развиты в России. Как растениеводство влияет на окружающую среду.

Животноводство. Какие отрасли животноводства наиболее развиты в России. Как животноводство влияет на окружающую среду.

Лесное хозяйство. Сколько лесов в России. Можно ли рубить лес. Какова роль леса в российской истории и экономике.

Охота и рыбное хозяйство. Какую роль в современной жизни людей играет охота. Что такое рыбное хозяйство.

Практические работы. 16. Выявление и сравнение природно-ресурсного капитала различных районов России. 17. Определение главных районов животноводства в России.

ГЕОГРАФИЯ РОССИИ. ХОЗЯЙСТВО И ГЕОГРАФИЧЕСКИЕ РАЙОНЫ. 9 КЛАСС(2 ч в неделю, всего 68 ч, из них 9 ч— резервное время)

Часть IV. Хозяйство России (продолжение)(20 ч)

ВВЕДЕНИЕ (1 ч)

Повторение и обобщение знаний о хозяйстве России, полученных в курсе географии 8 класса

ВТОРИЧНЫЙ СЕКТОР ЭКОНОМИКИ—ОТРАСЛИ, ПЕРЕРАБАТЫВАЮЩИЕ СЫРЬЕ (12 ч)

Топливо - энергетический комплекс (ТЭК). Что такое топливно-энергетический комплекс. Для чего и как составляется топливно-энергетический баланс. Каковы проблемы развития российского ТЭК.

Нефтяная промышленность. Сколько нефти добывается в России. Где расположены основные нефтяные базы страны. Куда транспортируют и где перерабатывают российскую нефть. Как нефтяная промышленность влияет на окружающую среду.

Газовая промышленность. Сколько природного газа добывают в России. Где в России расположены основные базы добычи газа. Куда транспортируют российский газ. Как газовая промышленность влияет на окружающую среду.

Угольная промышленность. Сколько угля добывается в России. Где находятся основные базы добычи угля. Как угольная промышленность влияет на окружающую среду.

Электроэнергетика. Сколько электроэнергии производится в России. Как размещаются электростанции различных типов. Как в России используются нетрадиционные источники энергии. Что такое энергосистемы и для чего они нужны. Как электроэнергетика влияет на окружающую среду.

Металлургия. География черной металлургии. Что такое металлургия. Сколько черных металлов производится в России. Как размещаются металлургические предприятия.

Где находятся основные районы производства черных металлов. Как черная металлургия влияет на окружающую среду.

География цветной металлургии. Сколько цветных металлов производится в России. Где размещаются предприятия цветной металлургии. Где находятся основные районы производства цветных металлов. Как цветная металлургия влияет на окружающую среду.

Химическая промышленность. Что производит химическая промышленность. Чем химическая промышленность отличается от других отраслей.

География химической промышленности. Как размещаются предприятия химической промышленности. Где находятся основные районы химической промышленности. Как

химическая промышленность влияет на окружающую среду.

Лесная промышленность. Сколько продукции лесной промышленности производится в России. Как размещаются предприятия лесной промышленности. Где находятся основные районы лесной промышленности. Как лесная промышленность влияет на окружающую среду.

Машиностроение. Сколько машин производится в России. Как размещаются предприятия машиностроения. Где находятся основные районы машиностроения. Как машиностроение влияет на окружающую среду.

Пищевая и легкая промышленность. Чем пищевая и легкая промышленность отличаются от других отраслей хозяйства. Как размещаются предприятия пищевой и легкой промышленности. Где находятся основные районы пищевой и легкой промышленности. Как пищевая и легкая промышленность влияют на окружающую среду.

Практические работы. **1.** Характеристика одного из нефтяных бассейнов России по картам и статистическим материалам. **2.** Характеристика по картам и статистическим материалам одного из угольных бассейнов России. **3.** Характеристика по картам и статистическим материалам одной из металлургических баз России. **4.** Определение по картам главных факторов размещения металлургических предприятий по производству меди и алюминия. **5.** Характеристика по картам и статистическим материалам одной из баз химической промышленности России. **6.** Определение главных районов размещения предприятий трудоемкого и металлоемкого машиностроения по картам.

ТРЕТИЧНЫЙ СЕКТОР ЭКОНОМИКИ— СФЕРА УСЛУГ (7 ч)

Состав и значение сферы услуг. Что такое услуги и какими они бывают. Как устроена сфера услуг. Как развита в России сфера услуг.

Роль и значение транспорта. Что такое транспортная система. Как учитывается роль различных видов транспорта в транспортной системе.

Сухопутный транспорт. Какой вид транспорта ведущий в России. Почему автомобильный транспорт недостаточно развит в России. Как железнодорожный и автомобильный транспорт влияют на окружающую среду.

Водный транспорт. Каковы особенности морского транспорта России. Какой морской бассейн ведущий в морском транспорте страны. Что перевозят внутренним водным транспортом. Как водный транспорт влияет на окружающую среду.

Авиационный и трубопроводный транспорт. Связь. Каковы особенности авиационного транспорта России. Какова роль трубопроводного транспорта в транспортной системе. Как авиационный и трубопроводный транспорт влияют на окружающую среду. Какие бывают виды связи. Как в России развита связь.

Наука. Какова роль науки и образования в современном обществе. Какова география российской науки. Что такое наукограды.

Жилищное и рекреационное хозяйство. Каковы особенности жилищного фонда России. Как россияне обеспечены жильем. Как жилой фонд размещен по территории страны.

Что такое рекреационное хозяйство.

Часть V. География крупных регионов России(39 ч)

РАЙОНИРОВАНИЕ РОССИИ (1 ч)

Зачем районировать территорию страны. Что такое районирование. Как отличаются виды районирования.

Практические работы. 7. Моделирование вариантов нового районирования России.

ЕВРОПЕЙСКАЯ РОССИЯ (ЗАПАДНЫЙ МАКРОРЕГИОН) (25 ч)

Общая характеристика Европейской России. Что такое Европейская Россия и каково ее географическое положение. Каковы особенности природы Европейской России. Чем характеризуются природные ресурсы, население и хозяйство этой части страны.

Европейский Север. Географическое положение. Почему Европейский Север освоен слабее своих соседей. В чем выгоды приморского положения района. Как влияют на развитие района особенности соседского положения.

Природа Европейского Севера. Чем различается природа различных частей района. Чем богаты моря, омывающие Европейский Север.

Население и хозяйственное освоение Европейского Севера. Каковы особенности современного населения района. Как заселялся и осваивался Европейский Север.

Хозяйство Европейского Севера. В чем главные особенности хозяйства Европейского Севера. Каковы ведущие отрасли промышленности района. Каковы экологические проблемы района.

Северо-Западный район. Географическое положение. Каковы главные черты географического положения района. Как повлияло на развитие района его столичное положение.

Природа Северо- Запада. С чем связаны особенности природы Северо - Запада. Какими природными ресурсами богат район.

Население и хозяйственное освоение Северо - Запада. Сколько людей проживает в Европейском Северо-Западе. Как заселялся и обживался район.

Хозяйство Северо-Запада. Как на хозяйство района влияет его приморское положение. Какую роль в хозяйстве страны играет промышленность Северо-Запада. Какая отрасль — ведущая в сельском хозяйстве района. Какова экологическая ситуация в районе.

Центральная Россия. Географическое положение. Каков состав Центральной России. Какова главная черта географического положения района. Как влияет на развитие района столичность положения.

Природа Центральной России. Как различаются природные условия в Центральной России. Какими природными ресурсами богат район.

Население и хозяйственное освоение Центральной России. Сколько людей живет в Центральной России. Как размещается городское и сельское население района. Какие народы населяют район. Как осваивался и заселялся район.

Хозяйство Центральной России. Чем отличается хозяйство Центральной России. Какие отрасли промышленности развиты в районе. Каково внутреннее

различие сельского хозяйства Центральной России. Каковы экологические проблемы района.

Европейский Юг. Географическое положение. Каковы главные особенности географического положения района. Как влияют на природу и хозяйство Европейского Юга омывающие его моря.

Природа Европейского Юга. Чем определяются особенности природы Европейского Юга. Каково главное природное богатство района.

Население и хозяйственное освоение Европейского Юга.

Почему население Европейского Юга быстро увеличивается. Где проживает большинство населения Европейского Юга. Какие народы проживают на Европейском Юге. В чем

закключаются социальные проблемы Европейского Юга. Как заселялся и осваивался Европейский Юг.

Хозяйство Европейского Юга. В чем особенности хозяйства Европейского Юга. Какая отрасль— главная в хозяйстве района. Какие отрасли промышленности развиты на Европейском Юге. Почему Европейский Юг — главный курортный район страны. Каковы экологические проблемы района.

Поволжье. Географическое положение. В чем главные особенности физико-географического положения района. В чем главные особенности экономико-географического, геополитического и эколого-географического положения района.

Природа Поволжья. Как географическое положение влияет на природу Поволжья. Какие природные ресурсы. Поволжье — наиболее ценные. Какие неблагоприятные природные явления характерны для Поволжья.

Население и хозяйственное освоение Поволжья. Сколько людей живет в Поволжье. Как размещено население по территории Поволжья. Какие народы заселяют Поволжье. Как заселялось и осваивалось Поволжье.

Хозяйство Поволжья. В чем особенности хозяйства Поволжья. Какие отрасли промышленности развиты в Поволжье. Что производит сельское хозяйство района. Каковы экологические проблемы района.

Урал. Географическое положение. Какова главная черта географического положения Урала. Как географическое положение влияет на развитие района.

Природа Урала. Как пограничность проявляется в особенностях природы Урала. Почему столь разнообразны природные ресурсы Урала.

Население и хозяйственное освоение Урала. Сколько людей живет на Урале. Как размещено население по территории Урала. Какие народы населяют Урал. Как заселялся и осваивался Урал.

Хозяйство Урала. Каковы особенности хозяйства Урала. Какие отрасли промышленности — ведущие в хозяйстве района. Как на Урале развито сельское хозяйство. Какова экологическая ситуация на Урале.

Практические работы. 8. Выявление и анализ условий для развития хозяйства Европейского Севера. 9. Сравнение географического положения и планировки двух столиц—Москвы и Санкт-Петербурга. 10. Составление картосхемы размещения народных промыслов Центральной России. 11. Объяснение взаимодействия природы и человека на примере одной из территорий Центральной России. 12. Выявление и анализ условий для

развития рекреационного хозяйства на Северном Кавказе. 13. Изучение влияния истории заселения и развития территории на сложный этнический и религиозный состав. 14. Экологические и водные проблемы Волги — оценка и пути решения. 15. Определение тенденций хозяйственного развития Северного Урала в виде картосхемы. 16. Оценка экологической ситуации в разных частях Урала и путей решения экологических проблем.

АЗИАТСКАЯ РОССИЯ (ВОСТОЧНЫЙ МАКРОРЕГИОН) (13 ч)

Азиатская Россия. Географическое положение. Каковы особенности геополитического положения и природных условий Азиатской России. Какие природные ресурсы Азиатской России используются наиболее активно.

Западная Сибирь. Географическое положение. Как географическое положение влияет на ее природу и хозяйство. Чем определяется геополитическое положение района.

Природа Западной Сибири. Какой рельеф преобладает в Западной Сибири. Какие факторы влияют на климат района. Почему в Западной Сибири много болот. Сколько природных зон в Западной Сибири. Какими природными ресурсами богата Западная Сибирь.

Население и хозяйственное освоение Западной Сибири. Сколько людей живет в Западной Сибири. Как осваивалась Западная Сибирь.

Хозяйство Западной Сибири. В чем особенности хозяйства Западной Сибири. Какие отрасли промышленности главные в хозяйстве района. Где производится основная часть сельскохозяйственной продукции района. Каковы экологические проблемы Западной Сибири.

Восточная Сибирь. Географическое положение. Каковы главные особенности физико-географического положения района. Как оценивается экономико-географическое и геополитическое положение района.

Природа Восточной Сибири. Каковы особенности рельефа Восточной Сибири. Почему в Восточной Сибири резко континентальный климат. Куда впадают реки Восточной Сибири. Сколько в районе природных зон. Какими природными ресурсами богата Восточная Сибирь.

Население и хозяйственное освоение Восточной Сибири. Каково население района и как оно размещается. Какие народы проживают в Восточной Сибири. Как заселялась и осваивалась Восточная Сибирь.

Хозяйство Восточной Сибири. Каковы особенности хозяйства района. Какие отрасли промышленности развиты в Восточной Сибири. В чем особенности сельского хозяйства района. В каких частях района наиболее остры экологические проблемы.

Дальний Восток. Географическое положение. Каковы особенности физико-географического положения Дальнего Востока. Как географическое положение влияет на развитие Дальнего Востока.

Природа Дальнего Востока. Почему природа Дальнего Востока столь разнообразна. Каковы особенности морей, омывающих Дальний Восток. Какими природными ресурсами богат район.

Население и хозяйственное освоение Дальнего Востока. Сколько людей живет на Дальнем Востоке. Сколько в районе городов. Какие народы населяют район. Как заселялся и осваивался Дальний Восток.

Хозяйство Дальнего Востока. В чем особенности хозяйства Дальнего Востока. Какие отрасли — ведущие в промышленности района. Почему сельское хозяйство не обеспечивает потребности района. Каковы экологические проблемы Дальнего Востока.

Практические работы. 17. Изучение и оценка природных условий Западно - Сибирского района для жизни и быта человека. 18. Разработка по карте туристического маршрута с целью показа наиболее интересных природных и хозяйственных объектов региона. 19. Сравнительная оценка географического положения Западной и Восточной Сибири. 20. Оценка особенностей природы региона с позиции условий жизни человека в сельской местности и городе. 21. Обозначение на контурной карте индустриальных, транспортных, научных, деловых, финансовых, оборонных центров Дальнего Востока.

География Белгородской области Определение особенностей географического положения территории, основных этапов ее освоения. Оценка природных ресурсов и их использования. Этапы заселения, формирования культуры народов, современного хозяйства. Характеристика внутренних различий районов и городов. Достопримечательности. Топонимика.

Перечень оценочных практических работ

5 класс

Практическая работа 1. Характеристика видов движений Земли, их географических следствий .

Практическая работа 2. Составление плана местности способом глазомерной съемки.

Практическая работа 3. Определение географических координат объектов, географических объектов по их координатам и расстояний между объектами с помощью градусной сетки.

Практическая работа 4. Определение горных пород и описание их свойств.

Практическая работа 5. Характеристика крупных форм рельефа на основе анализа карт.

6 класс

Практическая работа 1. Обобщение данных о температуре воздуха в дневнике наблюдений за погодой

Практическая работа 2. Построение розы ветров на основе данных дневника наблюдений за погодой

Практическая работа 3. Сравнительное описание погоды в двух населенных пунктах на основе анализа карт погоды.

Практическая работа 4. Описание вод Мирового океана на основе анализа карт

Практическая работа 5. Определение состава (строения) почвы.

7 класс

Практическая работа 1. Анализ изменения численности и плотности населения Земли.

Практическая работа 2. Определение географических координат крайних точек,

протяженности материка с севера на юг в градусах и километрах.

Практическая работа 3. Обозначение на контурной карте форм рельефа и месторождений полезных ископаемых.

Практическая работа 4. Сравнение географического положения Австралии и Африки; определение черт сходства и различия основных компонентов природы этих континентов, а также степени природных и антропогенных изменений ландшафтов каждого из материков.

Практическая работа 5. Описание крупных речных систем Южной Америки и Африки (по выбору учащихся), определение черт сходства и различий, формулирование вывода по итогам сравнения. Оценка возможностей и трудностей хозяйственного освоения бассейнов этих рек.

Практическая работа 6. Сравнение природы Арктики и Антарктики; защита проектов практического использования Антарктиды или Северного Ледовитого океана в различных областях человеческой деятельности

Практическая работа 7. Сравнение климата полуостровов материка (по выбору), расположенных в одном климатическом поясе, объяснение причин сходства или различия, оценка климатических условий для жизни и хозяйственной деятельности населения.

Практическая работа 8. Сравнение природных зон по 40-й параллели в Евразии и Северной Америке, выявление черт сходства и различия в чередовании зон, в степени их антропогенного изменения.

Практическая работа 9. Составление описания одной из стран Южной Европы.

Практическая работа 10. Составление описания одной из стран Зарубежной Азии.

8 класс

Практическая работа 1. Характеристика ГП России, нанесение на контурную карту границ РФ, определение географических координат крайних точек и протяженности страны.

Практическая работа 2. Решение задач на определение местного и поясного времени для разных пунктов России.

Практическая работа 3. Установление связи между тектоническими структурами, формами рельефа и полезными ископаемыми по тектонической и физической картам на примере отдельных территорий.

Практическая работа 4. Определение по климатической карте суммарной радиации и коэффициента увлажнения в различных районах страны.

Практическая работа 5. Определение по тематическим картам типа питания, падения и уклона рек, возможностей хозяйственного использования, охрана реки от загрязнения.

Практическая работа 6. Выявление зависимости между КП на примере одной из ПЗ. Характеристика условий работы и быта человека в ПЗ.

Практическая работа 7. Территория, границы, ГП БО.

9класс

Практическая работа 1. Составление характеристики одного из угольных бассейнов по картам и статматериалам.

Практическая работа 2. Определение по картам главных факторов размещения металлургических предприятий по производству меди и алюминия.

Практическая работа 3. Составление характеристики одной из химических баз по картам и статматериалам.

Практическая работа 4. Определение районов размещения наукоемкого, трудоемкого и металлоемкого машиностроения по картам.

Практическая работа 5 Сравнение ГП и планировки двух столиц: Москвы и Санкт-Петербурга.

Практическая работа 6 Определение факторов развития и сравнение специализации промышленности ЕЮ и Поволжья 5 Сравнение ГП и планировки двух столиц: Москвы и Санкт-Петербурга.

Практическая работа 7. Составление характеристики Норильского промышленного узла.

Практическая работа 8. Выделение на карте индустриальных, транспортных, научных, деловых, финансовых, оборонных центров ДВ.

6. Тематическое планирование

5 класс

№ п/п	Раздел	Общее кол-во часов	Виды деятельности ученика
1	Введение	1	Формировать и развивать практические компетентности применения знаний наук о природе в решении географических задач; Уметь, используя различные источники информации, находить взаимосвязь тел, веществ и явлений в природе; Организация и обучение приемам учебной работы: наблюдениями за погодой, фенологическими явлениями, высотой Солнца.
2	Накопление знаний о Земле	5	Формировать и развивать практические компетентности применения географических изображений Земли в решении географических задач; Сформировать представления о зарождении географии, об исследовательском подходе в развитии наук о Земле; Развитие этических и моральных чувств понимания страданий и напряжения первопроходцев, развитие гордости за выдающихся первооткрывателей России.
3	Земля во Вселенной	7	Организация и обучение приемам учебной работы с дополнительными источниками информации; Сформировать представления о Вселенной и Солнечной системе; Формировать умения ставить учебную задачу, планировать свою деятельность, работать в соответствии с поставленной учебной задачей под руководством учителя; Оценивать вклад отечественных ученых.
4	Географические модели Земли	10	Формировать способности практического применения знаний о плане местности и географической карты; Развивать способность к самостоятельной и ответственной информационной деятельности, включая умение ориентироваться в различных источниках информации, оценивать и перерабатывать информацию, получаемую из различных источников; Формировать ответственное отношение к

			учению, готовность и способность к саморазвитию и самообразованию.
5	Земная кора	11	Осознавать ценность полученных знаний об основных оболочках Земли; Формировать и развивать творческие способности учащихся; Формировать умение отбирать и вести самостоятельный поиск, анализ и отбор информации.

6 класс

№п/п	Раздел, тема.	Кол-во	Виды деятельности ученика
1.	Введение	1	Знакомство с устройством барометра, гигрометра, флюгера, осадкомера. Измерение количественных характеристик состояния атмосферы с помощью приборов и инструментов. Заполнение дневника наблюдений.
2.	Атмосфера Из чего состоит атмосфера и как она устроена	11 1	Составление и анализ схемы «Значение атмосферы для Земли». Объяснение значения атмосферы для природы Земли. Поиск дополнительной информации (в Интернете и других источниках) о роли содержащихся в атмосфере газов для природных процессов.
3	Нагревание воздуха и его температура	1	Составление и анализ графика изменения температуры в течение суток на основе данных дневника наблюдений за погодой. Вычисление средних суточных температур и суточной амплитуды температур. Решение задач на определение средней месячной температуры, изменения температуры с высотой. Выявление зависимости температуры от угла падения солнечных лучей
4.	Зависимость температуры воздуха от географической широты.	1	Выявление на основе анализа карт закономерности уменьшения средних температур в зависимости от географической широты. Сравнение средних температур воздуха на разных географических широтах
5.	Влага в атмосфере.	1	Измерение относительной влажности воздуха с помощью гигрометра. Решение задач по расчету абсолютной и относительной влажности на основе имеющихся данных. Наблюдение за облаками, составление описания их облика, определение степени

			облачности, анализ данных показателей облачности в дневниках наблюдений за погодой.
6.	Атмосферные осадки.	1	Построение и анализ по имеющимся данным диаграммы распределения годовых осадков по месяцам. Решение задач по расчету годового количества осадков на основе имеющихся данных. Определение способов отображения видов осадков и их количества на картах погоды и климатических картах. Объяснение причин различий в количестве осадков в разных широтных поясах Земли.
7.	Давление атмосферы.	1	Измерение атмосферного давления с помощью барометра. Решение задач по расчетам величины атмосферного давления на разной высоте в тропосфере. Объяснение причин различий в величине атмосферного давления в разных широтных поясах Земли. Определение способов отображения величины атмосферного давления на карте.
8.	Ветры.	1	Определение направления и скорости ветра с помощью флюгера (анемометра). Определение направления ветров по картам. Построение розы ветров на основе имеющихся данных (в том числе дневника наблюдений за погодой). Объяснение различий в скорости и силе ветра, причин изменения направления ветра.
9.	Погода	1	Характеристика погоды. Описание погоды своей местности за день, неделю, месяц и в разные сезоны года. Установление взаимосвязи между элементами погоды. Чтение карты погоды, описание по карте погоды количественных и качественных показателей состояния атмосферы (метеоэлементов). Обобщение итогов наблюдений за погодой в виде графиков, диаграмм, схем.
10.	Климат	1	Чтение климатических карт, характеристика климатических показателей по климатической карте. Сопоставление карты поясов освещенности и климатических поясов, формулирование выводов.
11	Человек и атмосфера	1	Поиск дополнительной информации (в Интернете, других источниках) о неблагоприятных атмосферных явлениях, правилах поведения, обеспечивающих личную безопасность человека. Составление таблицы «Положительные и отрицательные примеры воздействия человека на атмосферу»

12	Итоговый урок по разделу «Атмосфера»	1	Работа с итоговыми вопросами и заданиями по разделу «Атмосфера» в учебнике.
13	Раздел VI. Гидросфера Вода на Земле. Круговорот воды в природ	12 1	Сравнение соотношения отдельных частей гидросферы по диаграмме. Выявление взаимосвязи между составными частями гидросферы по схеме «Круговорот воды в природе». Объяснение значения круговорота воды для природы Земли, доказательства единства гидросферы. Описание значения воды для жизни на планете.
14.	Мировой океан — основная часть гидросферы	1	Определение и описание по карте географического положения, глубины, размеров океанов, морей, заливов, проливов, островов. Определение черт сходства и различия океанов Земли. Обозначение на контурной карте границы океанов и их названий, заливов, проливов, окраинных и внутренних морей.
15	Свойства океанических вод.	1	Выявление с помощью карт географических закономерностей в изменении температур и солености поверхностных вод Мирового океана. Построение графиков изменения температуры и солености поверхностных вод в зависимости от географической широты.
16	Движения воды в океане. Волны	1	Определение по картам высоты приливов на побережьях морей и океанов; географического положения районов, подвергающихся цунами
17	Течения	1	Определение по картам крупнейших теплых и холодных течений Мирового океана. Сравнение карты и выявление зависимости направления поверхностных течений от направления господствующих ветров. Обозначение на контурной карте холодных и тёплых течений.
18	Реки	1	Определение по карте истока и устья, притоков реки, ее водосборного бассейна, водораздела. Обозначение на контурной карте крупнейших рек мира, их водосборных бассейнов и водоразделов.
19	Жизнь рек	1	Составление характеристики равнинной (горной) реки по плану на основе анализа карт. Сравнение горных и равнинных рек по разным признакам.
20	Озера и болота	1	Определение по карте географического

			положения и размеров крупнейших озер, заболоченных территорий мира. Обозначение на контурной карте крупнейших озер мира. Составление и анализ схемы различия озер по происхождению котловин.
21	Подземные воды	1	Анализ моделей (иллюстраций) «Подземные воды», «Артезианские воды». Поиск дополнительной информации (в Интернете и других источниках) о значении разных видов подземных вод и минеральных источников для человека
22	Ледники. Многолетняя мерзлота	1	Выявление причин образования и закономерностей распространения ледников и многолетней мерзлоты. Обозначение на контурной карте областей распространения современных покровных ледников, определение их географического положения. Поиск информации и подготовка сообщения (презентации) об особенностях хозяйственной деятельности в условиях многолетней мерзлоты
23	Человек и гидросфера	1	Определение по карте географического положения и размеров крупнейших водохранилищ мира, обозначение их на контурной карте. Поиск информации и подготовка сообщения (презентации): о редких и исчезающих обитателях Мирового океана; об особо охраняемых акваториях и других объектах гидросферы; о наводнениях и способах борьбы с ними
24	Итоговый урок по разделу «Гидросфера»	1	Работа с итоговыми вопросами и заданиями по разделу «Гидросфера» в учебнике
25	Раздел VII. Биосфера. Что такое биосфера и как она устроена. Роль биосферы в природе.	1 1	Сопоставление границ биосферы с границами других оболочек Земли. Обоснование проведения границ биосферы. Анализ схемы биологического круговорота и выявление роли разных групп организмов в переносе веществ. Составление (дополнение) схемы биологического круговорота веществ. Обоснование конкретными примерами участия живых организмов в преобразовании земных оболочек.
26	Особенности жизни в океане. Распространение	1	Сравнение приспособительных особенностей отдельных групп морских организмов к среде обитания. Определение по картам районов распространения отдельных представителей органического мира океанов. Анализ

	жизни в океане		тематических карт и поиск доказательств изменения органического мира Мирового океана в зависимости от широты. Объяснение причин неравномерного распространения живых организмов в океане. Поиск информации (в Интернете и других источниках) о значении органического мира Мирового океана для человека.
27	Жизнь на поверхности суши. Леса.	1	Выявление причин изменения животного мира суши от экватора к полюсам и от подножий гор к вершинам на основе анализа и сравнения карт, иллюстраций, моделей. Определение по картам географического положения лесных зон на разных материках. Установление соответствия между типами лесов и основными представителями их растительного и животного мира. Поиск информации (в Интернете и других источниках), подготовка и обсуждение сообщений о хозяйственной деятельности людей в лесных зонах, экологических проблемах, обусловленных этой деятельностью
28	Жизнь в безлесных пространствах.	1	Определение по картам географического положения безлесных равнин на разных материках. Установление соответствия между типами безлесных пространств и основными представителями их растительного и животного мира. Поиск информации (в Интернете и других источниках), подготовка и обсуждение сообщений о хозяйственной деятельности людей в саваннах, степях, пустынях, тундрах, об экологических проблемах, обусловленных этой деятельностью.
29	Почва	1	Выявление причин разной степени плодородия используемых человеком почв. Сравнение по иллюстрациям (моделям) строения профиля подзолистой почвы и чернозема. Определение по почвенной карте областей распространения основных типов почв. Изучение образцов почв своей местности, выявление их свойств.
30	Человек и биосфера	1	Наблюдение за растительностью и животным миром своей местности для определения качества окружающей среды. Описание мер, направленных на охрану биосферы. Высказывание мнения о воздействии человека на биосферу в своем крае. Поиск информации (в Интернете и других источниках),

			подготовка и обсуждение презентации по проблемам антропогенного изменения биосферы и ее охраны.
31	Итоговый урок по разделу «Биосфера»	1	Работа с итоговыми вопросами и заданиями по разделу «Биосфера» в учебнике. Подготовка на основе дополнительных источников информации (в том числе сайтов Интернета) обсуждения проблем антропогенного изменения биосферы и ее охраны (в том числе на территории своего края.
32	Раздел VIII . Географическая оболочка Из чего состоит географическая оболочка. Особенности географической оболочки	3 1	Объяснение взаимодействия внешних оболочек Земли в пределах географической оболочки. Выявление на конкретных примерах причинно-следственных связей процессов, протекающих в географической оболочке. Анализ тематических карт
33	Территориальные комплексы	1	Анализ схем для выявления причинно-следственных взаимосвязей между компонентами в природном комплексе. Анализ тематических карт для выявления причинно-следственных взаимосвязей между компонентами в природной зоне. Обозначение на контурной карте границ природных зон и их качественных характеристик. Подбор примеров природных комплексов, различающихся по размеру, а также примеров природных комплексов своей местности. Поиск информации (в Интернете и других источниках), подготовка и обсуждение презентации по проблемам антропогенного изменения природных комплексов. Высказывание мнения о сохранении равновесия в природных комплексах и путях его восстановления после нарушений, вызванных деятельностью человека.
34	Итоговый урок по разделу «Географическая оболочка»	1	Выполнение тестовых заданий. Работа с учебником, атласом

7 класс

№ раздела	Раздел	Количество часов	Виды деятельности
Введение (3 ч)			
1.	Что изучают в курсе «Материки, океаны, народы и страны?»	1	Объяснение необходимости для каждого человека географических знаний. Установление по карте соотношения суши и океанов, размещения материков и океанов. Сравнение и оценка величины площадей разных материков и океанов.
2.	Как люди открывали мир	1	Исследование по картам маршрутов известных путешественников, описание этих маршрутов, обозначение их на контурной карте. Поиск информации, подготовка сообщений и презентаций о выдающихся географических открытиях.
3.	Методы географических исследований и источники географических знаний	1	Подбор примеров использования каждого из методов изучения Земли и применения их в учебном исследовании, проводимом школьниками. Группировка карт атласа по охвату территории, масштабу и содержанию. Выявление различий карт по содержанию и площади изображаемой территории. Перечисление источников географической информации.
Главные особенности природы Земли (9 ч)			
Литосфера и рельеф Земли (2 ч)			
4.	Литосфера	1	Объяснение различий между литосферой и земной корой, материковой и океанической корой, сравнение типов земной коры. Установление по карте границ столкновения и расхождения литосферных плит. Определение существенных признаков понятий «платформа», «складчатая область». Выявление закономерностей размещения сейсмических поясов — областей землетрясений и вулканизма.
5.	Рельеф	1	Распознавание на физических и топографических картах разных

			форм рельефа, составление описания. Установление закономерностей размещения на Земле крупных форм рельефа. Описание опасных природных явлений и правил поведения, обеспечивающих безопасность людей.
Атмосфера и климаты Земли (2 ч)			
6.	Климатообразующие факторы	1	Объяснение роли каждого климатообразующего фактора в формировании климата. Определение существенных признаков понятия «воздушная масса». Установление причин движения воздушных масс. Формирование определения понятия «воздушная масса». Составление характеристики основных воздушных масс. Объяснение образования постоянных ветров и их роль в формировании климата, а также влияния характера подстилающей поверхности на климат территории.
7.	Климатические пояса	1	Чтение климатической карты и карты климатических поясов. Формирование определения понятия «климатический пояс». Характеристика климата основных и переходных поясов. Составление по картам краткой характеристики каждого климатического пояса и сравнение их. Составление описания преобладающих погод в разные сезоны года в климатических поясах. Оценка климата для жизни людей.
Гидросфера (2 ч)			
8.	Мировой океан — основная часть гидросферы	1	Выявление особенностей воздействия гидросферы на природу и жизнь человека. Установление зависимости свойств вод океана от широтной зональности и вертикальной поясности. Формирование определения понятия «водная

			масса». Описание типов водных масс. Объяснение роли океанических течений в распределении тепла на Земле.
9.	Взаимодействие океана с атмосферой и сушей	1	Выявление путей взаимодействия океана с атмосферой и сушей. Объяснение механизма обмена теплом и влагой между океаном и сушей, влияния океана на климаты Земли. Оценка роли океана в жизни и хозяйственной деятельности людей.
Географическая оболочка (3 ч)			
10.	Свойства и особенности строения географической оболочки	1	Подбор примеров взаимосвязи между компонентами географической оболочки. Формулирование определения понятия «природный комплекс». Выявление основных закономерностей (свойств) географической оболочки. Подбор примеров природных комплексов, различающихся по размеру, а также примеров природных комплексов своей местности.
11.	Закономерности географической оболочки	1	Объяснение понятия «закономерность». Подбор примеров закономерностей, свойственных географической оболочке. Доказательство целостности географической оболочки. Анализ схемы круговорота веществ и энергии в географической оболочке. Подбор примеров годовых и суточных ритмов в географической оболочке
12.	Географическая зональность	1	Установление существенных признаков понятия «природная зона». Объяснение причин формирования природных зон и закономерностей их размещения на Земле. Установление смены природных зон от экватора к полюсам и связи их с климатическими поясами и областями. Формулирование определения понятий «широтная

			зональность», «высотная поясность».
Население Земли (3 ч)			
13.	Численность населения и размещение людей на Земле	1	Анализ графиков изменения численности населения во времени. Составление прогноза изменения численности населения Земли. Решение задач на вычисление рождаемости, смертности, естественного прироста населения. Поиск информации о населении своей местности. Построение графиков и диаграмм по собранным данным. Подбор примеров исторических и современных миграций. Объяснение причин изменений в численности населения материков и причин миграций населения. Определение по карте плотности населения наиболее и наименее заселенных территорий, выявление причин установленных фактов. Вычисление плотности населения материков и отдельных стран.
14.	Народы и религии мира	1	Подбор примеров больших и малочисленных народов мира и районов их проживания, народов, относящихся к одним языковым семьям. Анализ карты с целью выявления географии распространения мировых религий. Обозначение на карте культурно-исторических регионов мира. Выявление различий стран мира по размерам территории и уровню развития хозяйства.
15.	Хозяйственная деятельность населения. Городское и сельское население	1	Формирование определения понятия «хозяйство». Подбор примеров различных видов хозяйственной деятельности людей, в том числе в своей местности. Объяснение влияния видов хозяйственной деятельности на природные комплексы. Сравнение образа жизни горожан и жителей

			сельской местности. Подбор примеров разных видов сельских поселений. Определение по карте функций городов и числа их жителей.
Материки и океаны (49 ч)			
<i>Африка (11 ч)</i>			
16.	Географическое положение. История исследования	1	Объяснение последовательности действий при описании географического положения материка. Определение по картам географических координат, расстояния в километрах и градусах. Установление по картам маршрутов исследователей Африки. Поиск информации (в Интернете, энциклопедиях, справочниках) об исследователях Африки. Подготовка сообщения о них.
Природа материка (5 ч)			
17.	Рельеф и полезные ископаемые	1	На основе сопоставления карт установление связи между особенностями строения земной коры и рельефом материка. Объяснение закономерности размещения крупных форм рельефа и месторождений полезных ископаемых. Составление по плану описания и характеристики рельефа материка и его крупных частей.
18.	Климат	1	Объяснение влияния каждого климатообразующего фактора на формирование климата материка; на распределение температур и осадков. Выявление по карте влияния подстилающей поверхности на климат отдельных территорий. Составление характеристики климата климатических поясов и областей. Чтение климатограммы. Оценка климата материка для жизни и хозяйства людей.
19.	Внутренние воды	1	Выявление зависимости питания и режима рек от климата, характера течения — от рельефа. Составление по плану описания и

			<p>характеристики рек и озер, сравнение их природы. Оценка роли внутренних вод в природе, жизни и хозяйственной деятельности населения материка. Поиск информации, подготовка презентаций, сообщений о реках и озерах материка.</p>
20.	<p>Природные зоны. Экваториальные леса. Саванны</p>	1	<p>Установление связи между компонентами природы в изучаемых зонах. Объяснение причин смены экваториальных лесов саваннами. Перечисление типичных представителей растительного и животного мира изучаемых зон. Составление описания и характеристики зон. Перечисление существенных признаков понятий «экваториальный лес», «саванна». Выявление по карте степени нарушения природы зон в результате хозяйственной деятельности. Поиск информации, подготовка презентации, сообщений об изучаемых природных зонах.</p>
21.	<p>Тропические пустыни. Влияние человека на природу</p>	1	<p>Определение и объяснение географического положения пустынь на материке. Выявление особенностей природных компонентов зоны, связи между ними. Перечисление типичных представителей растительного и животного мира пустынь. Составление описания и характеристики зоны. Чтение и анализ экологической карты, выявление степени нарушения природы зоны. Подготовка презентации о стихийных бедствиях.</p>
Народы и страны (5 ч)			
22.	<p>Население и политическая карта</p>	1	<p>Установление по карте народов, какие этносы живут в Африке, как они размещаются по территории. Выявление территорий с высокой и низкой плотностью населения. Чтение</p>

			политической карты, группировка стран по географическому положению и величине территории.
23.	Страны Северной Африки	1	Выявление особенностей региона. Установление географического положения и общих черт природы, населения и хозяйства стран Северной Африки. Составление по картам и другим источникам информации описания и характеристики одной из стран. Поиск информации и подготовка сообщения (презентации) о стране и памятниках природного и культурного наследия.
24.	Страны Судана и Центральной Африки	1	Выявление различий в природе, населении и хозяйственной деятельности стран Судана и стран Центральной Африки. Поиск информации и подготовка сообщения (презентации) о стране. Установление по экологической карте изменения природы под влиянием хозяйственной деятельности. Составление по картам и другим источникам информации описания и комплексной характеристики одной из стран региона.
25.	Страны Восточной Африки	1	Выявление особенностей географического положения и общих черт природы, сложного состава населения и хозяйства стран региона. Составление по картам и другим источникам информации описания и характеристики одной из стран. Сравнение природы стран, группировка их по степени развития хозяйства.
26.	Страны Южной Африки	1	Установление по картам особенностей географического положения и общих черт природы, населения и хозяйства стран Южной Африки. Составление по картам и другим

			источникам информации описания и характеристики ЮАР и одной из стран (по выбору). Анализ по экологической карте изменения природы под влиянием хозяйственной деятельности. Поиск информации и подготовка сообщения (презентации) о стране.
Австралия и Океания (4 ч)			
27.	Географическое положение. История открытия и исследования. Рельеф и полезные ископаемые	1	Сравнение географического положения Австралии и Африки, установление сходства и различий. Установление по картам маршрутов исследователей материка. На основе сопоставления карт установление связи между особенностями строения земной коры и рельефом материка. Объяснение закономерностей размещения крупных форм рельефа и месторождений полезных ископаемых. Сравнение рельефа Австралии и Африки, объяснение причин сходства и различий. Составление по плану описания и характеристики рельефа материка и его крупных частей.
28.	Климат, внутренние воды. Органический мир. Природные зоны	1	Объяснение влияния каждого климатообразующего фактора на формирование климата материка; на распределение температур и осадков. Выявление по карте влияния подстилающей поверхности на климат отдельных территорий. Составление характеристики климатических поясов и областей. Определение типов климата по климатограммам. Оценка климата материка для жизни и хозяйства людей. Сравнение внутренних вод Австралии и Африки, объяснение результатов сравнения. Объяснение размещения природных зон в зависимости от климата. Анализ

			экологической карты, оценка состояния природы материка.
29.	Австралия	1	Объяснение особенностей заселения Австралии и размещения населения по территории. Сравнение по плану населения Австралии и Африки. Установление основных видов хозяйственной деятельности населения по использованию природных богатств. Определение географического положения крупных городов. Составление по плану комплексной характеристики крупных территорий страны.
30.	Океания	1	Характеристика географического положения Океании, обозначения на карте составных частей региона. Объяснение причин своеобразия природы и населения. Группировка островов по происхождению. Установление связи рельефа и полезных ископаемых с происхождением островов. Выявление причин особенностей климата и органического мира Океании. Поиск информации и подготовка сообщения (презентации) о стране или группе островов Океании.
Южная Америка (7 ч)			
31.	Географическое положение. История открытия и исследования	1	Определение географического положения материка, формулирование предварительных выводов о его природе. Сравнение географического положения Южной Америки и Африки, установление сходства и различий. Изучение по картам маршрутов исследователей материка. Анализ текста учебника, выявление имен русских путешественников.
Природа материка (3 ч)			
32.	Рельеф и полезные ископаемые	1	Сопоставление карт, установление связи между особенностями строения земной

			<p>коры и рельефом материка. Объяснение закономерности размещения крупных форм рельефа и месторождений полезных ископаемых. Сравнение рельефа Южной Америки, Австралии и Африки, объяснение причин сходства и различий. Составление по плану описания и характеристики рельефа крупных равнин и Анд.</p>
33.	Климат. Внутренние воды	1	<p>Объяснение причин разнообразия климата и богатства внутренними водами. Выявление по карте влияния подстилающей поверхности на климат отдельных территорий. Составление характеристики климатических поясов и областей. Определение по климатограммам типов климата. Сравнение климата Южной Америки и Африки, объяснение причин сходства и различий. Оценка климата материка для жизни и хозяйства людей. Составление по плану описания и характеристики рек.</p>
34.	Природные зоны. Изменение природы человеком	1	<p>Объяснение размещения природных зон в зависимости от климата. Сравнение размещения зон в Южной Америке и Африке. Применение понятий «экваториальный лес», «саванна», «пустыня» для описания и характеристики природных зон материка. Установление зависимости числа высотных поясов в Андах от высоты гор и географической широты. Анализ экологической карты материка, оценивание состояния его природы.</p>
Народы и страны (3 ч)			
35.	Население и политическая карта	1	<p>Установление по карте народов, какие этносы живут в Южной Америке, как они размещаются по территории, территории. Выявление территорий с высокой и низкой плотностью населения,</p>

			<p>объяснение причин установленных фактов.</p> <p>Сравнение состава населения Южной Америки и Австралии.</p> <p>Анализ политической карты, группировка стран по географическому положению и величине территории.</p>
36.	Страны востока материка. Бразилия. Аргентин	1	<p>Установление по картам особенностей географического положения и общих черт природы, населения и хозяйства изучаемых стран. Составление по картам и другим источникам информации описания и характеристики страны.</p> <p>Определение по экологической карте изменения природы под влиянием хозяйственной деятельности. Поиск информации и подготовка сообщений (презентаций) о стране.</p>
37.	Андские страны	1	<p>Выявление особенностей географического положения и общих черт природы, состава населения и хозяйства Андских стран. Применение понятия «высотная поясность».</p> <p>Составление по картам и другим источникам информации описания и характеристики одной из стран. Сравнение природы стран, группировка их по степени развития хозяйства. Поиск информации и подготовка сообщений (презентаций) о стране и памятниках природного и культурного наследия.</p>
<i>Антарктида (1 ч)</i>			
38.	Антарктида. Географическое положение. Открытие и исследование. Природа	1	<p>Выявление своеобразия географического положения Антарктиды и его влияния на природу. Изучение по карте научных станций. Установление причин особенностей рельефа, климата и других компонентов природы. Анализ климатограмм. Составление описания климата внутренних и прибрежных</p>

			районов материка. Объяснение влияния Антарктиды на природу Земли. Оценивание важности природных богатств материка. Объяснение важности международного статуса Антарктиды. Определение целей изучения южной полярной области Земли. Составление проектов использования ее природных богатств в будущем. Подготовка и обсуждение презентаций о современных исследованиях Антарктики.
Океаны (3 ч)			
39.	Северный Ледовитый океан	1	Определение по карте географического положения океана и компонентов его природы, объяснение причин установленных фактов. Установление по карте системы течений в океане. Оценивание роли океана в хозяйственной деятельности России и других стран. Подготовка и обсуждение презентаций об океане. Установление степени загрязнения океана и выявление мер по охране его природы.
40.	Тихий и Индийский океаны	1	Определение по картам особенностей географического положения океанов. Составление характеристики основных компонентов природы каждого из океанов. Установление по картам основных поверхностных течений, взаимодействия каждого из океанов с окружающей его сушей. Выделение наиболее общих черт природы каждого океана. Выявление основных видов хозяйственной деятельности в океанах. Моделирование на контурной карте транспортной, промысловой, сырьевой, рекреационной и других функций одного из океанов.

41.	Атлантический океан	1	<p>Определение по карте географического положения океана. Сравнение компонентов его природы с другими океанами, объяснение причин установленных фактов.</p> <p>Установление по картам системы течений в океане. Оценивание роли Атлантики в хозяйственной деятельности людей. Подготовка и обсуждение презентаций об океане или море в его пределах.</p> <p>Установление степени загрязнения океана и выявление мер по охране его природы.</p>
Северная Америка (6 ч)			
42.	Географическое положение. История открытия и исследования	1	<p>Самостоятельное установление особенностей географического положения и его влияния на природу материка. Установление по картам маршрутов исследователей материка.</p> <p>Оценивание роли русских исследователей Северной Америки.</p>
Природа материка (3 ч)			
43.	Рельеф и полезные ископаемые	1	<p>Анализ и сопоставление тематических карт, выявление взаимосвязи между особенностями строения земной коры и рельефом. Объяснение причин контрастов в строении рельефа и закономерностей размещения равнин, горных систем и месторождений полезных ископаемых.</p> <p>Составление характеристик крупных форм рельефа материка, оценивание рельефа и полезных ископаемых для развития хозяйства на территории материка.</p>
44.	Климат. Внутренние воды	1	<p>Объяснение причин разнообразия климатов на материке.</p> <p>Определение типов климата по климатограммам. Составление сравнительных характеристик климата территорий, расположенных в одном</p>

			климатическом поясе, объяснение установленных фактов. Установление связей распределения речных систем и озер, характера течения, питания и режима рек с рельефом и климатом. Составление характеристик рек и озер.
45.	Природные зоны. Изменение природы человеком	1	Объяснение причин особого размещения природных зон на материке. Перечисление существенных признаков, понятия «степи». Составление по плану описания и характеристики основных природных зон. Поиск информации, подготовка презентаций, сообщений об изучаемых природных зонах. Анализ экологической карты, оценивание степени изменения природы отдельных территорий материка.
Народы и страны (2 ч)			
46.	Население и политическая карта. Канада	1 ч	Объяснение этнического состава населения материка и особенностей его размещения. Составление характеристики природы и природных богатств Канады. Анализ карты хозяйственной деятельности. Оценивание роли природных богатств в развитии промышленности и сельского хозяйства. Подготовка презентации о стране.
47.	Соединенные Штаты Америки. Средняя Америка	1	Характеристика географического положения США, природы и природных богатств, их использования в хозяйственной деятельности населения. Выявление специфики этнического состава населения. Установление по карте размещения населения. Установление по карте хозяйственной деятельности размещения отраслей хозяйства по территории страны. Определение изменений природы

			<p>по экологической карте. Оценка географического положения стран Средней Америки. Составление характеристики природы и природных богатств, их использования в хозяйственной деятельности населения.</p> <p>Выявление специфики этнического состава населения.</p> <p>Составление комплексной характеристики Мексики.</p> <p>Установление по карте хозяйственной деятельности размещения отраслей хозяйства по территории страны.</p>
Евразия (17 ч)			
48.	Географическое положение. История открытия и исследования	1	<p>Анализ и сопоставление физической карты с картой строения земной коры, выявление взаимосвязи между особенностями строения земной коры и рельефом. Объяснение причин разнообразия и взаимного расположения крупных форм рельефа; закономерностей размещения равнин, горных систем и месторождений полезных ископаемых.</p> <p>Составление характеристик крупных форм рельефа материка, оценивание рельефа и полезных ископаемых для размещения населения и развития хозяйства.</p>
Природа материка (4 ч)			
49.	Рельеф и полезные ископаемые	1	<p>Анализ и сопоставление физической карты с картой строения земной коры, выявление взаимосвязей между особенностями строения земной коры и рельефом. Объяснение причин разнообразия и взаимного расположения крупных форм рельефа; закономерностей размещения равнин, горных систем и месторождений полезных ископаемых.</p> <p>Составление характеристики крупных форм рельефа материка.</p>
50.	Климат	1	Объяснение причин разнообразия

			<p>климатов на материке. Определение типов климата по климатограммам. Составление сравнительных характеристик климата Евразии и Северной Америки, объяснение установленных фактов. Формулирование выводов об адаптации населения материка к климатическим условиям.</p>
51.	Внутренние воды	1	<p>Установление связи распределения речных систем и озер, характера течения, питания и режима рек с рельефом и климатом. Составление сравнительных характеристик рек, описания озер. Оценивание внутренних вод для жизни людей и хозяйственной деятельности. Поиск информации в различных источниках знаний, подготовка презентаций о реках, озерах, ледниках и многолетней мерзлоте.</p>
52.	Природные зоны	1	<p>Объяснение причин размещения природных зон на материке. Характеристика по плану основных природных зон. Сравнение количества высотных поясов в горах Евразии. Сравнение природных зон Евразии и Северной Америки. Поиск информации, подготовка презентации, сообщения об изучаемых природных зонах. Анализ экологической карты, оценивание степени изменения природы отдельных территорий материка.</p>
Народы и страны (12 ч)			
53.	Население и политическая карта	1	<p>Оценивание численности населения Евразии. Установление по карте народов, какие этносы живут в Евразии, как они размещаются по территории. Объяснение разнообразия этнического состава населения материка и особенностей размещения населения по</p>

			<p>территории. Выявление территорий с высокой и низкой плотностью населения. Чтение политической карты.</p> <p>Установление особенностей политической карты Евразии, группировка стран по различным признакам. Изучение по карте памятников Всемирного наследия в странах Евразии.</p>
54.	Страны Северной Европы	1	<p>Определение по карте географического положения и состава региона. Объяснение особенностей его природы.</p> <p>Выявление по картам природных богатств, этнического состава населения, памятников Всемирного наследия. Описание видов хозяйственной деятельности народов, связанных с океаном. Составление по картам и тексту учебника сравнительных характеристик стран. Подготовка презентации об одной из стран (по выбору).</p>
55.	Страны Западной Европы	1	<p>Определение географического положения каждой из стран.</p> <p>Сравнение их природы и природных богатств. Выявление черт сходства и различий в численности и этническом составе населения. Установление по карте хозяйственной деятельности размещения отраслей хозяйства по территории стран. Подготовка презентации о памятниках Всемирного наследия стран.</p>
56.	Страны Восточной Европы	1	<p>Определение географического положения стран. Выявление общих черт их природы и своеобразия каждой из стран.</p> <p>Установление различий в численности и составе населения.</p> <p>Определение природных богатств стран и виды деятельности, связанные с их использованием.</p> <p>Составление географического образа одной из стран (по</p>

			выбору). Перечисление памятников Всемирного наследия в пределах этих стран. Поиск информации и подготовка презентации об изучаемых странах.
57.	Украина	1	Описание географического положения страны. Характеристика природы и природных ресурсов. Установление по карте размещения отраслей хозяйства по территории страны. Перечисление памятников Всемирного наследия.
58.	Страны Южной Европы. Италия	1	Определение по карте географического положения стран. Объяснение особенностей их природы. Выявление по картам природных богатств стран и видов хозяйственной деятельности населения. Перечисление памятников Всемирного наследия. Составление по картам и тексту учебника характеристики одной из стран региона (по выбору). Подготовка презентации об одной из стран (по выбору).
59.	Страны Юго-Западной Азии	1	Объяснение историко-культурных особенностей стран региона. Оценка их географического положения. Группировка стран Юго-Западной Азии по различным признакам. Выявление своеобразия природы отдельных стран. Установление главных природных богатств стран. Характеристика этнического и религиозного состава населения и его влияния на материальную и духовную культуру стран. Установление по карте видов хозяйственной деятельности. Подготовка презентации об одной из стран, о памятниках Всемирного наследия.
60.	Страны Центральной Азии	1	Объяснение влияния географического положения стран

			<p>на своеобразии их природы. Определение основных природных богатств стран и связанных с ними видов хозяйственной деятельности. Выявление особенностей размещения населения, географического положения крупных городов. Составление по картам комплексной характеристики стран.</p>
61.	Страны Восточной Азии. Китай	1	<p>Определение географического положения Китая, оценивание его для развития хозяйства. Составление характеристики природы природных ресурсов Китая, степени антропогенных изменений природы. Установление по картам связи отраслей хозяйства с природными ресурсами. Выявление особенностей населения (численность, плотность, размещение по территории, этнического состава). Описание географического положения крупных городов Китая, обозначение их на контурной карте. Объяснение вклада Китая в развитие мировой цивилизации, перечисление памятников Всемирного наследия.</p>
62.	Япония	1	<p>Описание географического положения страны, своеобразии природы и природных богатств. Объяснение роли моря в жизни населения. Составление характеристики населения и отраслей хозяйства страны.</p>
63.	Страны Южной Азии. Индия	1	<p>Определение географического положения региона и стран в его пределах. Выявление особенностей природы и природных богатств, их влияние на развитие хозяйства стран. Составление по картам и тексту учебника комплексной характеристики Индии. Моделирование на контурной</p>

			карте размещения природных богатств Индии. Выделение главных отраслей хозяйства. Подготовка презентации об одной из стран региона, о памятниках Всемирного наследия.
64.	Страны Юго-Восточной Азии. Индонезия.	1	Определение географического положения стран региона. Выделение наиболее общих черт природы страны. Выявление по картам природных богатств стран. Установление сложности этнического состава населения, размещения его по территории стран. Составление по плану комплексной характеристики Индонезии. Подготовка презентации об одной из стран региона, о памятниках Всемирного наследия.
Земля — наш дом (2 ч)			
65.	Взаимодействие человеческого общества и природы	1	Объяснение причин изменения характера взаимодействия человека и природы по мере развития человечества. Характеристика видов ресурсов по происхождению и принадлежности к какому-либо компоненту природы. Анализ экологических проблем своей местности. Объяснение некоторых глобальных и региональных экологических проблем.
66.	Уроки жизни. Сохранить окружающую природу	1	Формулирование понятия «природопользование». Подбор примеров рационального и нерационального природопользования в странах мира. Моделирование на карте основных видов природных богатств материков и океанов. Доказательство необходимости международного сотрудничества всех стран мира в сохранении природы. Составление описания какой-либо местности: выявление ее экологических проблем, путей сохранения и улучшения

			окружающей среды; перечисление памятников природы и культуры.
--	--	--	---

8 класс

№ урока	Раздел, тема	Количество часов	Виды деятельности ученика
<i>Введение</i>			
1.	Что изучает география России.	1	Знакомство со структурой учебника и особенностями используемых компонентов УМК.
Часть I. Россия на карте мира (8 ч)			
<i>Географическое положение и административно-территориальное устройство России</i>			
2.	Границы России.	1	Определение по физической и политической картам границ России и приграничных государств, обозначение их на контурной карте. Сравнение морских и сухопутных границ России по протяженности и значению для развития внешнеторговых связей нашей страны с другими государствами. Сравнение протяженности границ с разными странами соседями. Определение наиболее разнообразных в природном отношении границ.
3.	Россия на карте часовых поясов	1	Определение положения России на карте часовых поясов. Определение по карте часовых поясов поясного времени для разных городов. Объяснение роли поясного и декретного времени в хозяйстве и жизни людей.
4.	Географическое положение России	1	Анализ карт и выявление особенностей разных видов географического положения России.
5.	Физико-географическое, экономико-географическое и транспортно-географическое положение России	1	Обозначение на контурной карте объектов, характеризующих географическое положение России. Сравнение географического положения России с географическим положением других стран. Выявление зависимости между географическим положением и особенностями заселения и хозяйственного освоения территории страны. Сравнение размеров экономически эффективной территории России и других стран (Канады, США) на основе статистических данных. Установление на основе анализа карт и текста учебника черт географического

			положения, оказывающих положительное и отрицательное воздействие на развитие хозяйства России.
6.	Геополитическое, геоэкономическое, геодемографическое, этнокультурное и эколого-географическое положение России	1	Обозначение на контурной карте объектов и явлений, характеризующих разные виды географического положения России. Сравнение геополитического и геоэкономического положения России и других стран. Выявление зависимости между разными видами географического положения России. Установление на основе анализа карт и текста учебника черт разных видов географического положения, оказывающих положительное и отрицательное воздействие на развитие хозяйства России. Составление характеристики разных видов географического положения России.
7.	Как формировалась государственная территория России	1	Выявление особенностей формирования государственной территории России, изменения ее границ, заселения и хозяйственного освоения на разных исторических этапах. Обозначение на контурной карте границ и соседей России в различные исторические эпохи.
8.	Этапы и методы географического изучения территории	1	Анализ по карте маршрутов важнейших путешествий и экспедиций по территории России. Характеристика вклада знаменитых путешественников и исследователей в освоение и изучение территории России. Подготовка и обсуждение сообщения (презентации) о результатах выдающихся отечественных географических открытий и путешествий.
9.	Особенности административно-территориального устройства страны	1	Анализ схемы, отражающей функции административно-территориального деления страны. Выявление специфики административно-территориального устройства Российской Федерации. Определение субъектов РФ и их столиц по политико-административной карте. Определение и обозначение на контурной карте состава границ федеральных округов.
Часть II. Природа России (26 ч)			
<i>Геологическое строение, рельеф и полезные ископаемые (5 ч)</i>			
10.	Геологическая история и геологическое	1	Анализ и сопоставление физической и тектонической карт.

	строение территории России		
11.	Рельеф России	1	Обозначение на контурной карте основных форм рельефа России. Характеристика размещения полезных ископаемых.
12.	Как и почему изменяется рельеф России	1	Характеристика современных процессов, формирующих рельеф. Объяснение взаимосвязи всех компонентов природы.
13.	Стихийные природные явления в литосфере	1	Характеристика стихийных явлений, происходящих в литосфере, и их последствий для человека. Работа с контурной картой.
14.	Человек и литосфера	1	Объяснение особенностей жизни людей в горах и на равнинах.
Климат и климатические ресурсы (6 ч)			
15.	Факторы, определяющие климат России	1	Анализ климатических карт и диаграмм.
16.	Закономерности распределения тепла и влаги на территории России	1	Анализ климатических карт. Характеристика закономерностей распределения солнечной радиации, радиационного баланса, средних температур января и июля, годового количества осадков на территории России.
17.	Сезонность климата	1	Характеристика сезонов года. Объяснение причин сезонности климата. Сравнение различных климатических сезонов. Анализ агроклиматической карты и определение наиболее благоприятных условий для развития сельского хозяйства в России.
18.	Типы климатов России	1	Объяснение причин разнообразия климата нашей страны. Характеристика каждого типа климата по климатическим картам. Обозначение на контурной карте границ климатических поясов и областей. Сравнение разных типов климата.
19-20	Климат и человек	2	Характеристика природных условий России для жизни и деятельности человека. Выявление наиболее благоприятных условий для человека. Обозначение на контурной карте территорий России с наиболее комфортными условиями. Оценка климата своей местности для жизни и деятельности человека. Характеристика агроклиматических ресурсов России. Объяснение причин неблагоприятных климатических условий в стране и своем крае. Выявление территорий России, где наиболее часто происходят: а) засухи и пыльные бури; б) ураганы; в) сильные ливни; г) морозы.
Внутренние воды и водные ресурсы (3 ч)			

21.	Разнообразие внутренних вод России. Реки	1	Объяснение влияния климата и рельефа на внутренние воды страны. Анализ распределения рек России по бассейнам разных океанов. Решение задач на определение падения и уклона реки. Сравнение равнинных и горных рек.
22.	Озера. Болота. Подземные воды. Ледники. Многолетняя мерзлота	1	Объяснение причины размещения озер, болот, многолетней мерзлоты по территории России. Характеристика крупных озер нашей страны по картам и другим ГИИ. Анализ связи внутренних вод с другими компонентами ПТК. Обозначение на контурной карте озер, границ многолетней мерзлоты.
23.	Водные ресурсы и человек	1	Оценка роли воды в жизни человека. Осознание эстетического и оздоровительного значения водных ландшафтов. Характеристика водных ресурсов своего края
<i>Почва и почвенные ресурсы (3 ч)</i>			
24.	Образование почв и их разнообразие	1	Анализ почвенных карт в атласе и строения почвенного профиля в учебнике. Объяснение причин образования разных почв нашей страны. Установление взаимосвязи почвы с другими компонентами ПТК.
25.	Закономерности распространения почв	1	Характеристика типов почв. Определение основных типов почв своей местности.
26.	Почвенные ресурсы России	1	Осознание значения почвы для жизни человека. Объяснение роли мелиорации в повышении плодородия почв. Характеристика почвы своей местности.
<i>Растительный и животный мир. Биологические ресурсы (2 ч)</i>			
27.	Растительный и животный мир России	1	Установление взаимосвязей между живой природой и другими компонентами ПТК. Объяснение размещения основных типов растительного и животного мира в нашей стране.
28.	Биологические ресурсы. Охрана растительного и животного мира	1	Характеристика и оценка биологических ресурсов нашей страны и своего края.
<i>Природное районирование (7 ч)</i>			
29.	Разнообразие природных комплексов	1	Объяснение принципов физико-географического районирования. Подбор примеров природных и антропогенных ландшафтов. Характеристика природных комплексов морей (на примере Азовского моря).
30.	Природно-	1	Анализ размещения природных зон нашей

	хозяйственные зоны России		страны, обозначение их на контурной карте. Объяснение влияния деятельности человека на природные зоны.
31.	Арктические пустыни, тундра и лесотундра	1	Выявление и объяснение особенностей природы арктических пустынь, тундры и лесотундры. Характеристика особенностей природопользования в зоне Севера.
32.	Леса	1	Обозначение природных зон России на контурной карте. Сравнение тайги и смешанных лесов.
33.	Лесостепи, степи и полупустыни	1	Сравнение природы тундры и степной зоны. Объяснение характера приспособления растений и животных к условиям степей и полупустынь.
34.	Высотная поясность	1	Самостоятельное составление схемы высотной поясности для разных гор нашей страны. Сравнение высотной поясности Кавказа и Урала.
35.	Особо охраняемые природные территории	1	Характеристика одной из ООПТ России (по выбору).

Часть III. Население России (7 ч)

36.	Численность населения	1	Определение по статистическим данным места России в мире по численности населения. Анализ графиков изменения численности населения с целью выявления тенденций в изменении темпов роста населения России. Сравнение особенностей традиционного и современного типов воспроизводства населения. Определение и сравнение по статистическим данным показателей естественного прироста населения России в разных частях страны, регионе своего проживания; обозначение их на контурной карте. Сравнение по статистическим данным показателей воспроизводства населения России с показателями других стран мира.
37.	Мужчины и женщины. Продолжительность жизни	1	Выявление факторов, определяющих соотношение мужчин и женщин разных возрастов. Определение по статистическим данным полового состава населения России. Определение по статистическим данным соотношения мужского и женского населения в разных районах страны.

			<p>Решение учебных задач. Определение по статистическим данным возрастного состава населения России. Анализ и сравнение половозрастных пирамид населения России для начала и конца XX в., для разных территорий России, для региона своего проживания. Сравнение по статистическим данным средней продолжительности жизни мужчин и женщин в России и других странах мира. Подготовка сообщения (презентации) о факторах, влияющих на среднюю продолжительность жизни населения.</p>
38.	Народы, языки и религии	1	<p>Определение по статистическим данным крупнейших по численности народов России.</p> <p>Определение особенностей размещения народов России и сравнение по тематическим картам географии крупнейших народов с политико-административным делением РФ.</p> <p>Определение по карте основных языковых семей (и групп), территорий России, где они наиболее широко распространены.</p> <p>Исследование по картам особенностей языкового состава отдельных регионов России.</p> <p>Определение по статистическим данным современного религиозного состава населения России.</p> <p>Определение по карте религий народов России главных районов распространения христианства, ислама, буддизма и других религий. Обозначение на контурной карте крупнейших религиозных центров российского православия, ислама, буддизма.</p>
39.	Городское и сельское население	1	<p>Определение видов городов в России по численности населения, функциям, роли в жизни страны. Обозначение на контурной карте крупнейших городов и городских агломераций России. Обсуждение социально-экономических и экологических проблем в крупных городах страны. Обсуждение современных социальных проблем малых городов.</p> <p>Выявление по статистическим данным особенностей урбанизации в России (темпов, уровня</p>

			урбанизации). Обсуждение современных социальных и экономических проблем сельских поселений.
40.	Размещение населения России	1	Выявление факторов (природных, исторических, социально-экономических), влияющих на размещение населения страны. Выявление по карте плотности населения, физической и тематическим картам закономерностей размещения населения России. Обозначение на контурной карте основной зоны расселения и хозяйственного освоения, зоны Севера.
41.	Миграции населения в России	1	Составление схем разных видов миграций и вызывающих их причин. Подготовка и обсуждение сообщения (презентации) об основных направлениях миграционных потоков на разных этапах исторического развития России. Определение по тематической карте основных направлений современных миграционных потоков на территории России. Определение по статистическим данным и тематической карте территорий России с наиболее высокими показателями миграционного прироста и убыли населения.
42.	Люди и труд	1	Анализ схемы состава трудовых ресурсов и экономически активного населения. Выявление соотношения этих понятий. Сравнение по статистическим данным величины трудоспособного и экономически активного населения в России и других странах мира. Определение по статистическим данным и тематической карте территорий России с наиболее высокими показателями экономически активного населения и безработицы.
Часть IV. Хозяйство России (9 ч)			
43.	Что такое хозяйство страны?	1	Анализ схем отраслевой и функциональной структуры хозяйства России, определение их различий. Установление черт сходства и различия отраслевой и функциональной структуры хозяйства России и хозяйства экономически развитых и развивающихся стран мира.
44.	Как география	1	Определение факторов размещения

	изучает хозяйство		предприятий различных отраслей хозяйства. Выделение типов территориальной структуры хозяйства России на основе анализа тематических (экономических) карт.
45.	Состав первичного сектора экономики. Природные ресурсы	1	Анализ схемы состава первичного сектора экономики, определение функций и различий его отдельных составляющих. Анализ классификации типов и видов природных ресурсов, подбор примеров, подтверждающих характер их назначения.
46.	Природно-ресурсный капитал России	1	Анализ карт и статистических материалов (печатных таблиц, диаграмм, графиков, ресурсов Интернета) и выявление места России в природно-ресурсном потенциале мира. Сравнение стран по запасам основных видов природных богатств. Выявление достоинств и недостатков природно-ресурсного капитала России. Определение по картам особенностей географического положения основных ресурсных баз и набора, представленных в них полезных ископаемых. Выявление по картам и сравнение природно-ресурсного капитала крупных районов России.
47.	Чем отличается сельское хозяйство от других отраслей. Каков состав сельского хозяйства. Что такое агропромышленный комплекс	1	Сравнительный анализ сельскохозяйственных угодий России и других стран(регионов), формулирование выводов. Выявление существенных черт отличия сельского хозяйства от других отраслей экономики. Анализ схемы «Состав агропромышленного комплекса России», установление звеньев и взаимосвязи агропромышленного комплекса.
48.	Какие отрасли растениеводства наиболее развиты в России. Как растениеводство влияет на окружающую среду	1	Определение по картам и характеристика агроклиматических ресурсов районов со значительными посевами тех или иных культур. Определение по картам и эколого-климатическим показателям основных районов выращивания зерновых и технических культур. Обозначение на контурной карте главных районов выращивания зерновых и технических культур. Формулирование главных факторов размещения различных

			отраслей растениеводства.
49	Животноводство	1	Определение по картам и эколого-климатическим показателям главных районов развития разных отраслей животноводства. Формулирование главных факторов размещения различных отраслей животноводства. Обозначение на контурной карте главных районов выращивания зерновых и технических культур.
50.	Лесное хозяйство	1	Определение по картам особенностей географии лесов России. Сравнительный анализ различий породного состава российских лесов.
51.	Охота и рыбное хозяйство	1	Определение по карте природных зон главных районов развития охотничьего хозяйства. Определение по статистическим данным основных тенденций развития рыбного хозяйства страны. Подготовка и обсуждение сообщения (презентации) об основных рыбопромысловых бассейнах.

9 класс

№ п/п	Тема, раздел	Общее количество часов	Виды деятельности
ГЕОГРАФИЯ РОССИИ. ХОЗЯЙСТВО И ГЕОГРАФИЧЕСКИЕ РАЙОНЫ.			
Часть IV. Хозяйство России (продолжение)			
Введение			
1	Введение	1	Знакомство со структурой учебника и особенностями используемых компонентов УМК. Повторение и обобщение знаний, полученных в 8 классе.
Вторичный сектор экономики — отрасли, перерабатывающие сырье			
2	Топливо-энергетический комплекс (ТЭК)		Анализ схемы «Состав топливо-энергетического комплекса». Определение по статистическим данным основных тенденций изменения топливо-энергетического баланса России
3	Нефтяная промышленность		Обозначение на контурной карте основных районов добычи нефти и крупнейших нефтепроводов. Сопоставление карты размещения предприятий нефтяной промышленности с картой плотности населения, формулирование выводов. Характеристика по статистическим

			материалам одного из нефтяных бассейнов.
4	Газовая промышленность		Установление экономических следствий концентрации запасов газа на востоке страны, а основных потребителей — на западе. Высказывание мнения о воздействии газовой промышленности и других отраслей ТЭК на состояние окружающей среды и мерах по ее охране. Обозначение на контурной карте основных районов добычи газа и магистральных газопроводов. Сопоставление карты размещения газовой промышленности с картой плотности населения, формулирование выводов. Характеристика по картам и статистическим материалам одного из газодобывающих районов.
5	Угольная промышленность		Сопоставительный анализ величины добычи угля в основных угольных бассейнах на основе статистических материалов и карт. Составление по картам и статистическим материалам характеристики одного из угольных бассейнов. Обозначение на контурной карте основных угольных бассейнов.
6	Электроэнергетика		Составление (анализ) таблицы «Различия типов электростанций по особенностям эксплуатации, строительства, воздействию на окружающую среду, стоимости электроэнергии». Выявление причинно-следственных связей в размещении гидроэнергетических ресурсов и географии ГЭС. Высказывание мнения о существовании или отсутствии зависимости величины потребления энергии от уровня социально-экономического развития страны. Доказательство необходимости экономии электроэнергии. Обозначение на контурной карте крупнейших электростанций разных типов.
7	Металлургия. География черной металлургии		Сопоставление по картам географии месторождений железных руд и каменного угля с размещением крупнейших центров черной металлургии. Формулирование главных факторов размещения предприятий черной металлургии. Подбор примеров (с использованием карт атласа) различных вариантов размещения предприятий черной металлургии.

			Обозначение на контурной карте главных металлургических районов. Высказывание мнения о причинах сохранения за сталью роли главного конструкционного материала
8	География цветной металлургии		Поиск информации (в Интернете, других источниках) об использовании цветных металлов в хозяйстве и причинах возрастания потребности в них. Сопоставление по картам географии месторождений цветных металлов с размещением крупнейших центров цветной металлургии. Выявление главной закономерности в размещении предприятий цветной металлургии тяжелых металлов. Сопоставление карт атласа «Цветная металлургия» и «Электроэнергетика», установление главных факторов размещения выплавки алюминия и крупнейших центров алюминиевого производства
9	Химическая промышленность		Анализ схемы «Состав химической промышленности России», выявление роли важнейших отраслей химической промышленности в хозяйстве. Подбор примеров (из контекста реальной жизни) изделий химической промышленности и соотнесение их с той или иной отраслью
10	География химической промышленности		Определение по картам атласа основных районов химической промышленности, развивающихся на собственном и ввозимом сырье. Подбор примеров негативного влияния на природу и здоровье человека химических производств их разьяснение
11	Лесная промышленность		Выявление направлений использования древесины в хозяйстве, ее главных потребителей. Определение по картам атласа географического положения основных районов лесозаготовок и лесопромышленных комплексов с обоснованием принципов их размещения. Выявление роли потребительского и экологического факторов в размещении предприятий лесной промышленности. Высказывание мнения о проблемах и задачах развития лесной промышленности
12	Машиностроение		Аргументирование конкретными примерами решающего воздействия

			машиностроения на общий уровень развития страны. Выявление по картам главных районов размещения отраслей трудоемкого и металлоемкого машиностроения; районов, производящих наибольшую часть машиностроительной продукции; районов с наиболее высокой долей машиностроения в промышленности. Обозначение на контурной карте крупнейших центров машиностроения России
13	Пищевая и легкая промышленность		Установление доли пищевой и легкой промышленности в общем объеме промышленной продукции. Высказывание мнения о причинах недостаточной обеспеченности населения отечественной продукцией легкой и пищевой промышленности и их неконкурентоспособности. Выявление на основе анализа карт основных районов и центров развития пищевой и легкой промышленности
Третичный сектор экономики — сфера услуг			
14	Состав и значение сферы услуг		Анализ схемы «Состав третичного сектора экономики» и выявление роли его важнейших отраслей в хозяйстве. Подбор примеров (из контекста реальной жизни) услуг различного характера и видов
15	Роль и значение транспорта		Сравнение видов транспорта по ряду показателей (скорости, себестоимости, грузообороту, пассажирообороту, зависимости от погодных условий, степени воздействий на окружающую среду) на основе анализа статистических данных. Выявление преимуществ и недостатков каждого вида транспорта
16	Сухопутный транспорт		Анализ достоинств и недостатков железнодорожного транспорта. Установление по картам причин ведущей роли железнодорожного транспорта в России. Определение по статистическим данным доли железнодорожного транспорта в транспортной работе страны. Анализ достоинств и недостатков автомобильного транспорта. Определение по статистическим данным доли автомобильного транспорта в транспортной работе страны
17	Водный		Анализ достоинств и недостатков морского

	транспорт		и внутреннего водного транспорта. Установление по картам роли отдельных морских бассейнов в работе морского транспорта. Определение по статистическим данным доли морского и внутреннего водного транспорта в транспортной работе страны. Обозначение на контурной карте крупнейших портов разных морских бассейнов
18	Авиационный и трубопроводный транспорт. Связь		Определение по материалам учебника достоинств и недостатков авиационного транспорта. Определение по статистическим данным доли авиационного транспорта в транспортной работе страны. Определение по материалам учебника достоинств и недостатков трубопроводного транспорта. Определение по статистическим данным доли трубопроводного транспорта в транспортной работе страны. Определение по схеме видов связи, достоинств и недостатков каждого из них. Сравнение по статистическим данным уровня развития отдельных видов связи в России и других странах. Анализ территориальных различий в уровне телефонизации районов России
19	Наука		Определение по статистическим данным доли России и других стран на мировом рынке наукоемкой продукции, доли затрат стран на научные исследования. Анализ по картам географии наукоградов. Установление по картам и статистическим данным районов России, лидирующих в науке
20	Жилищное и рекреационное хозяйство		Определение территориальных различий в обеспеченности жильем районов России. Анализ статистических данных по уровню обеспеченности жильем и его благоустроенности в России и других странах мира. Анализ карт для определения географических различий в уровне жизни населения. Определение территориальных различий в уровне развития рекреационного хозяйства районов России. Анализ статистических данных по уровню развития отдельных элементов рекреационного хозяйства в России и других странах мира

Часть V. География крупных регионов России			
Районирование России			
21	Зачем районировать территорию страны		Анализ схемы «Районирование». Подбор примеров районов различного уровня
22	Общая характеристика Европейской России		Выявление на основе анализа карт особенностей географического положения макрорегиона, специфики территориальной структуры расселения и хозяйства, этнического и религиозного состава населения
23	Европейский Север. Географическое положение.		Оценивание положительных и отрицательных сторон географического положения Европейского Севера. Установление характера воздействия географического положения на природу, жизнь людей и хозяйство. Выявление и анализ условий для развития хозяйства
24	Природа Европейского Севера		Сопоставительный анализ различных по содержанию физико-географических карт для установления природных различий западной и восточной частей Европейского Севера. Установление на основе анализа карт причинно-следственных связей: между особенностями строения земной коры и составом минеральных ресурсов; между особенностями строения земной коры и рельефом; между климатом и обеспеченностью водными ресурсами; между климатом и природной зональностью; между особенностями природной зональности и обеспеченностью биологическими ресурсами. Поиск информации (в Интернете и других источниках) и подготовка сообщения (презентации) о природе и природно-ресурсной базе района
25	Население и хозяйственное освоение Европейского Севера		Сопоставительный анализ тематических карт. Физико-географических карт и карт населения, установление причинно-следственных связей и закономерностей размещения населения, городов и хозяйственных объектов. Анализ схем и статистических материалов, отражающих качественные и количественные параметры населения, формулирование выводов. Характеристика населения на основе анализа разных источников информации, в

			том числе карт. Решение задач. Поиск информации (в Интернете и других источниках) и подготовка сообщения (презентации) о заселении и освоении района
26	Хозяйство Европейского Севера		Сопоставительный анализ различных по содержанию физико-географических карт и социально-экономических тематических карт, установление причинно-следственных связей и закономерностей развития хозяйства и размещения хозяйственных объектов.
27	Северо-Западный район. Географическое положение		Анализ схем и статистических материалов, отражающих качественные и количественные параметры хозяйства и его структуру, формулирование выводов. Составление таблиц, диаграмм, графиков, описаний, характеристик, отражающих особенности хозяйства. Определение района и его подрайонов по краткому описанию (характеристике) характерных черт природы, населения и хозяйства. Определение черт сходства и различия в особенностях природы, населения, хозяйства отдельных территорий. Анализ взаимодействия природы и человека на примере отдельных территорий
28	Природа Северо-Запада		Оценка положительных и отрицательных сторон географического положения Северо-Западного района. Установление характера воздействия географического положения на природу, жизнь людей и хозяйство. Выявление и анализ условий для развития хозяйства
29	Население и хозяйственное освоение Северо-Запада		Сопоставительный анализ различных по содержанию физико-географических карт для установления природных различий западной и восточной частей Европейского Севера. Установление причинно-следственных связей на основе анализа карт: между особенностями строения земной коры и составом минеральных ресурсов; между особенностями строения земной коры и рельефом; между климатом и обеспеченностью водными ресурсами; между климатом и природной зональностью; между особенностями природной зональности и обеспеченностью

			биологическими ресурсами. Поиск информации (в Интернете и других источниках) и подготовка сообщения (презентации) о природе и природно-ресурсной базе района
30	Хозяйство Северо-Запада		Сопоставительный анализ тематических и Физико-географических карт и карт населения, установление причинно-следственных связей и закономерностей размещения населения, городов и хозяйственных объектов. Анализ схем и статистических материалов, отражающих качественные и количественные параметры населения, формулирование выводов. Характеристика населения на основе анализа разных источников информации, в том числе карт. Решение задач. Поиск информации (в Интернете и других источниках) и подготовка сообщения (презентации) о заселении и освоении района
31	Центральная Россия. Географическое положение		Сопоставительный анализ различных по содержанию физико-географических и социально-экономических тематических карт, установление причинно-следственных связей и закономерностей развития хозяйства и размещения хозяйственных объектов. Анализ схем и статистических материалов, отражающих качественные и количественные параметры хозяйства и его структуру, формулирование выводов. Составление таблиц, диаграмм, графиков, описаний, характеристик, отражающих особенность хозяйства. Определение района и его подрайонов по краткому описанию (характеристике) характерных черт природы, населения и хозяйства. Анализ взаимодействия природы и человека на примере отдельных территорий
32	Природа Центральной России		Оценка положительных и отрицательных сторон географического положения Центральной России. Установление характера воздействия географического положения на природу, жизнь людей и хозяйство. Выявление и анализ условий для развития хозяйства
33	Население и хозяйственное		Сопоставительный анализ различных по содержанию физико-географических карт

	освоение Центральной России		для установления природных различий северной, южной и восточной частей Центральной России. Установление причинно-следственных связей на основе анализа карт: между особенностями строения земной коры и составом минеральных ресурсов; между особенностями строения земной коры и рельефом; между климатом и обеспеченностью водными ресурсами; между климатом и природной зональностью; между особенностями природной зональности и обеспеченностью биологическими ресурсами
34	Хозяйство Центральной России		Сопоставительный анализ тематических и Физико-географических карт и карт населения, установление причинно-следственных связей и закономерностей размещения населения, городов и хозяйственных объектов. Анализ схем и статистических материалов, отражающих качественные и количественные параметры населения, формулирование выводов. Характеристика населения на основе анализа разных источников информации, в том числе карт
35	Европейский Юг. Географическое положение		Сопоставительный анализ различных по содержанию физико-географических и социально-экономических тематических карт, установление причинно-следственных связей и закономерностей развития хозяйства и размещения хозяйственных объектов. Анализ схем и статистических материалов, отражающих качественные и количественные параметры хозяйства и его структуру, формулирование выводов. Составление таблиц, диаграмм, графиков, описаний, характеристик, отражающих особенности хозяйства. Определение района и его подрайонов по краткому описанию (характеристике) характерных черт природы, населения и хозяйства. Определение черт сходства и различия в особенностях природы, населения, хозяйства отдельных территорий. Анализ взаимодействия природы и человека на примере отдельных территорий. Решение задач

36	Природа Европейского Юга		Оценка положительных и отрицательных сторон географического положения Европейского Юга. Установление характера воздействия географического положения на природу, жизнь людей и хозяйство. Выявление и анализ условий для развития хозяйства
37	Население и хозяйственное освоение Европейского Юга		Сопоставительный анализ различных по содержанию физико-географических карт для установления природных различий северной, южной и восточной частей Европейского Юга. Установление причинно-следственных связей на основе анализа карт: между особенностями строения земной коры и составом минеральных ресурсов; между особенностями строения земной коры и рельефом; между климатом и обеспеченностью водными ресурсами; между климатом и природной зональностью; между особенностями природной зональности и обеспеченностью биологическими ресурсами. Подготовка сообщения (презентации) о природе и природно-ресурсной базе Европейского Юга
38	Хозяйство Европейского Юга		Сопоставительный анализ тематических и физико-географических карт и карт населения, установление причинно-следственных связей и закономерностей размещения населения, городов и хозяйственных объектов. Анализ схем и статистических материалов, отражающих качественные и количественные параметры населения, формулирование выводов. Характеристика населения на основе анализа разных источников информации, в том числе карт. Решение задач. Поиск информации (в Интернете и других источниках) и подготовка сообщения (презентации) о заселении и освоении района
39	Поволжье. Географическое положение		Сопоставительный анализ различных по содержанию физико-географических и социально-экономических тематических карт, установление причинно-следственных связей и закономерностей развития хозяйства и размещения хозяйственных объектов. Анализ схем и

			<p>статистических материалов, отражающих качественные и количественные параметры хозяйства и его структуру, формулирование выводов. Составление описаний, характеристик, таблиц, диаграмм, графиков, отражающих особенности хозяйства. Определение района и его подрайонов по краткому описанию (характеристике) характерных черт природы, населения и хозяйства. Определение черт сходства и различия в особенностях природы, населения, хозяйства отдельных территорий. Анализ взаимодействия природы и человека на примере отдельных территорий. Решение задач, работа с системой вопросов и заданий, контурными картами</p>
40	Природа Поволжья		<p>Оценка положительных и отрицательных сторон географического положения Поволжья. Установление характера воздействия географического положения на природу, жизнь людей и хозяйство. Выявление и анализ условий для развития хозяйства</p>
41	Население и хозяйственное освоение Поволжья		<p>Сопоставительный анализ различных по содержанию физико-географических карт для установления природных различий западной и восточной частей Поволжья. Установление причинно-следственных связей на основе анализа карт: между особенностями строения земной коры и составом минеральных ресурсов; между особенностями строения земной коры и рельефом; между климатом и обеспеченностью водными ресурсами; между климатом и природной зональностью; между особенностями природной зональности и обеспеченностью биологическими ресурсами. Поиск информации (в Интернете и других источниках) и подготовка сообщения (презентации) о природе и природно-ресурсной базе Поволжья</p>
42	Хозяйство Поволжья		<p>Сопоставительный анализ тематических и физико-географических карт и карт населения, установление причинно-следственных связей и закономерностей размещения населения, городов и хозяйственных объектов. Анализ схем и</p>

			статистических материалов отражающих качественные и количественные параметры населения, формулирование выводов. Характеристика населения на основе анализа разных источников информации, в том числе карт. Решение задач. Поиск информации (в Интернете и других источниках) и подготовка сообщения (презентации) о заселении и освоении района
43	Урал. Географическое положение		Сопоставительный анализ различного содержания физико-географических и социально-экономических тематических карт, установление причинно-следственных связей и закономерностей развития хозяйства и размещения хозяйственных объектов. Анализ схем и статистических материалов, отражающих качественные и количественные параметры хозяйства и его структуру, формулирование выводов. Составление таблиц, диаграмм, графиков, описаний, характеристик, отражающих особенности хозяйства. Определение района и его подрайонов по краткому описанию (характеристике) характерных черт природы, населения и хозяйства. Определение черт сходства и различия в особенностях природы, населения, хозяйства отдельных территорий. Анализ взаимодействия природы и человека на примере отдельных территорий. Решение задач, работа с системой вопросов и заданий, контурными картами
44	Природа Урала		Оценка положительных и отрицательных сторон географического положения Урала. Установление характера воздействия географического положения на природу, жизнь людей и хозяйство. Выявление и анализ условий для развития хозяйства
45	Население и хозяйственное освоение Урала		Сопоставительный анализ различного содержания физико-географических карт и установление изменения природных условий Уральского района по направлениям с севера на юг, с запада на восток, от подножий гор к их вершинам. Установление на основе анализа карт причинно-следственных связей: между особенностями строения земной коры и

			составом минеральных ресурсов; между особенностями строения земной коры и рельефом; между климатом и обеспеченностью водными ресурсами; между климатами природной зональностью; между особенностями природной зональности и обеспеченностью биологическими ресурсами. Поиск информации (в Интернете и других источниках) и подготовка сообщения (презентации) о природе и природно-ресурсной базе Урала
46	Хозяйство Урала		Сопоставительный анализ тематических физико-географических карт и карт населения, установление причинно-следственных связей и закономерностей размещения населения, городов и хозяйственных объектов. Анализ схем и статистических материалов отражающих качественные и количественные параметры населения, формулирование выводов. Характеристика населения на основе анализа разных источников информации, в том числе карт. Решение задач. Поиск информации (в Интернете и других источниках) и подготовка сообщения (презентации) о заселении и освоении района
Азиатская Россия (Восточный макрорегион)			
47	Азиатская Россия. Географическое положение		Сопоставительный анализ различных по содержанию физико-географических и социально-экономических тематических карт, установление причинно следственных связей и закономерностей развития хозяйства и размещения хозяйственных объектов. Анализ схем и статистических материалов, отражающих качественные и количественные параметры хозяйства и его структуру, формулирование выводов. Составление таблиц, диаграмм, графиков, характеристик и описаний, отражающих особенности хозяйства. Определение района и его подрайонов по краткому описанию (характеристике) характерных черт природы, населения и хозяйства. Выявление черт сходства и различия в особенностях природы, населения, хозяйства отдельных территорий. Анализ взаимодействия природы и человека на

			примере отдельных территорий. Решение задач, работа с системой вопросов и заданий, контурными картами
48	Западная Сибирь. Географическое положение		Выявление на основе анализа карт особенностей географического положения макрорегиона, специфики территориальной структуры расселения и хозяйства, этнического и религиозного состава населения
49	Природа Западной Сибири		Оценка положительных и отрицательных сторон географического положения Западной Сибири. Установление характера воздействия географического положения на природу, жизнь людей и хозяйство
50	Население и хозяйственное освоение Западной Сибири		Сравнительная характеристика природно-территориальных комплексов района. Сопоставительный анализ различных по содержанию физико-географических карт для установления природных различий северной и южной частей Западной Сибири. Установление причинно-следственных связей на основе анализа карт: между особенностями строения земной коры и составом минеральных ресурсов; между особенностями строения земной коры и рельефом; между климатом и обеспеченностью водными ресурсами; между климатом и природной зональностью; между особенностями природной зональности и обеспеченностью биологическими ресурсами. Поиск информации (в Интернете и других источниках) и подготовка сообщения(презентации) о природе и природно-ресурсной базе подрайонов Западной Сибири
51	Хозяйство Западной Сибири		Сопоставительный анализ тематических физико- географических карт и карт населения, установление причинно-следственных связей и закономерностей размещения населения, городов и хозяйственных объектов. Анализ схем и статистических материалов, отражающих качественные и количественные параметры населения, формулирование выводов. Характеристика населения на основе анализа разных источников информации, в том числе карт. Решение задач. Поиск информации (в Интернете и других

			источниках) и подготовка сообщения (презентации) о заселении и освоении района
52	Восточная Сибирь. Географическое положение		Составление таблиц, диаграмм, графиков, характеристик и описаний, отражающих особенности хозяйства. Определение района и его подрайонов по краткому описанию (характеристике) характерных черт природы, населения и хозяйства. Выявление черт сходства и различия в особенностях природы, населения, хозяйства отдельных территорий. Анализ взаимодействия природы и человека на примере отдельных территорий
53	Природа Восточной Сибири		Составление на основе анализа карт сравнительной характеристики географического положения Западной и Восточной Сибири. Установление характера воздействия географического положения на природу, жизнь людей и хозяйство сибирских районов
54	Население и хозяйственное освоение Восточной Сибири		Сопоставительный анализ различных по содержанию физико-географических карт, установление отличительных особенностей природы Восточной Сибири, обусловленных изменением природных условий в России по направлению с запада на восток. Сравнительная характеристика компонентов природы западно- и восточно-сибирских районов, установление черт сходства и различия; оценка обеспеченности районов природными ресурсами. Характеристика особенностей природы Восточной Сибири на основе анализа карт, схем, диаграмм
55	Хозяйство Восточной Сибири		Сопоставительный анализ тематических и физико-географических карт и карт населения, установление причинно-следственных связей и закономерностей размещения населения, городов и хозяйственных объектов. Анализ схем и статистических материалов, отражающих качественные и количественные параметры населения, формулирование выводов. Характеристика населения на основе анализа разных источников информации.
56	Дальний Восток. Географическое		Сопоставительный анализ различных по содержанию физико-географических и социально-экономических тематических

	е положение		карт, установление причинно-следственных связей и закономерностей развития хозяйства и размещения хозяйственных объектов. Сравнение отраслевого состава промышленности Восточно-Сибирского и Западно-Сибирского районов, установление главных факторов размещения промышленных предприятий Восточной Сибири. Анализ схем и статистических материалов, отражающих качественные и количественные параметры хозяйства района и его структуру, формулирование выводов. Составление описаний, таблиц, графиков, отражающих специфику хозяйства района. Определение черт сходства и различия в особенностях природы, населения, хозяйства отдельных территорий района. Решение задач, работа с системой вопросов и заданий, контурными картами
57	Природа Дальнего Востока		Оценка положительных и отрицательных сторон географического положения Дальнего Востока. Установление характера воздействия географического положения на природу, жизнь людей и хозяйство. Выявление и анализ условий для развития хозяйства района
58	Население и хозяйственное освоение Дальнего Востока		Сопоставительный анализ тематических и физико-географических карт и карт населения, установление причинно-следственных связей и закономерностей размещения населения, городов и хозяйственных объектов. Анализ схем и статистических материалов, отражающих качественные и количественные параметры населения, формулирование выводов. Характеристика населения на основе анализа разных источников информации
59	Хозяйство Дальнего Востока		Сопоставительный анализ различных по содержанию физико-географических и социально-экономических тематических карт, установление причинно-следственных связей и закономерностей развития хозяйства и размещения хозяйственных объектов. Анализ схем и статистических материалов, отражающих качественные и количественные параметры хозяйства и его структуру,

			<p>формулирование выводов. Составление таблиц, диаграмм, графиков, характеристик и описаний, отражающих особенности хозяйства. Определение района и его подрайонов по краткому описанию (характеристике) характерных черт природы, населения и хозяйства. Определение черт сходства и различия в особенностях природы, населения, хозяйства отдельных территорий. Анализ взаимодействия природы и человека на примере отдельных территорий</p>
--	--	--	--

7. Учебно-методическое и материально-техническое обеспечение

Перечень учебно-методических средств.

Наименование объектов и средств материально-технического обеспечения	Необходимое количество	Имеющееся в наличии, % обеспеченность
Основная и дополнительная литература		
1. В.П. Дронов, Л.Е. Савельева. География. Землеведение. 6 класс – М.: Дрофа, 2008.	65	100%
2. Н.А. Никитина. Поурочные разработки по географии. Физическая география бкл. – М.: «ВАКО»,2014.	1	100%
3.Рабочая тетрадь. Колесник И.В. География. Землеведение. 6 класс. – Саратов: Лицей, 2013.- 80 с.	1	100%
4. Г.Н. Элькин. Поурочное планирование. Физическая география бкл. – Санкт-Петербург «ПАРИТЕТ»,2002.	1	100%
5. Е.В. Баранчиков. Сборник заданий и упражнений по географии бкл. – М.: Издательство «ЭКЗАМЕН»,2006.	1	100%
6. Л.Е Перлов. Дидактические карточки-задания по географии бкл. – М.: Издательство «ЭКЗАМЕН»,2006.	1	100%
7. В.Б. Пятунин. Контрольные и проверочные работы по географии 6-7кл. – М.: Дрофа, 2002.	1	100%
8. В.И. Евдокимов. География. Полный курс в географических диктантах – М.: «Московский лицей»,2004.	1	100%
9.Н.С.Румынина, Н.С. Сапроненкова. Практические работы по географии. VI-X классы / Под ред. И.И. Бариновой. - М.: Школа – Пресс, 2001 – 144 с. (Библиотека журнала «География в школе». Вып. 4).	1	100%
Картографические пособия		
1. География. Начальный курс. 6 кл.: Атлас, - М.: Дрофа; Издательство Дик, 2010.	65	100%
2. Контурные карты по физической географии: бкл. – М.: Дрофа, 2010.	65	100%
3. План местности.	1Д	100%
4. Карты:		
полушарий (физическая),	1Д	100%
физическая карта мира,	1Д	100%
физическая карта РФ,	1Д	100%
природные зоны мира,	1Д	100%
политическая карта мира.	1Д	100%
Электронные издания		

Уроки географии (Кирилла и Мефодия) – 6 класс. Мультимедиа учебник. География. Начальный курс 6 класс (авт. Петрова Н.Н.)	1Д 1Д	100% 100%
Интернет-ресурсы		
<ul style="list-style-type: none"> • http://www.gao.spb.ru/russian • http://www.fmm.ru • http://www.mchs.gov.ru • http://www.national-geographic.ru • http://www.nature.com • http://www.ocean.ru • http://www.pogoda.ru • http://www.sgm.ru/rus • http://schoolcollection.edu.ru/collection/?interface=the_mcol#90378 • http://www.countries.ru/ • http://nature.synnegoria.com/ • http://www.worldometers.info/ru/ • http://www.mirkart.ru/ • http://www.eatlas.ru/maps.html • http://www.gks.ru/ • www.rusnations.ru • http://geo.1september.ru/ 		
Оборудование и приборы		
Гербарии растений	1Д	100%
Коллекции горных пород и минералов	1Д	100%
Коллекции полезных ископаемых.	1Д	100%
Макеты географических объектов.	1Д	100%
Глобусы:		
• физический,	1Д	100%
• внутреннее строение Земли	1Д	100%
• теллурий.	1Д	100%
Компасы	25	100%
Нивелир	1Д	100%
Дождемер	1Д	100%
Гигрометр	1Д	100%
Барометр	1Д	100%
Прибор для определения силы ветра.	1Д	100%
Настольный компьютер	1	100%
Проектор	1	100%
Экран	1	100%

6-11 классы/сост. Е. В. Овсянникова. – 2-е изд., стереотип. – М.: Дрофа, 2009.»		
2. Учебник «География. Материки, океаны, народы и страны. 7 кл.: учеб. для общеобразовательных учреждений / И. В. Душина, В. А. Коринская, В. А. Щенев; под ред. В. П. Дронова. – 6-е изд.	51	100
3. Географический атлас. 7 класс. – М.: Дрофа		
4. Контурные карты. 7 класс. – М.: Дрофа		
География в школе – электронные уроки: Австралия, Океания, Арктика, Антарктида; Азия; Африка; Европа; Северная и Южная Америка	51	100
	51	100
5. Журнал «География в школе» 2005г, 2006г, 2007, 2008, 2009 годы	1	100
6. Пятунин В. Б. Контрольные и проверочные работы по географии «Дрофа», 2003	1	100
7. Сиротин В. И. Практические и самостоятельные работы учащихся по географии 6-10 кл., «Просвещение», 1987	1	100
8. Самое полное издание типовых вариантов реальных заданий ЕГЭ - 2013. География, М, АСТ		
9. Рабочие программы. География. 5—9 классы: учебно-методическое пособие/ сост. С.В. Курчина, М., Дрофа, 2013г.	1	100
Средства ИКТ		
Компьютер	1	100
Мультимедийный проектор	1	100
Экран настенный	1	100
Сетевой фильтр-удлинитель	1	100
Цифровые образовательные ресурсы, информационные источники		
Презентации по курсу «География. Материки, океаны, народы и страны. 7 класс»		
Методическое пособие «Уроки географии с применением информационных технологий. 6-9 классы». – М.: Глобус, 2008.	1	100
«Уроки географии Кирилла и Мефодия. 7 класс»	1	100

Наименование объектов и средств материально-технического обеспечения	Необходимое количество	Имеющееся в наличии оборудование, % обеспеченности
Карты России:		
Политико – административная карта России	1Д	100%
Геологическая карта России	1Д	100%
Климатическая карта России	1Д	100%
Народы России	1Д	100%
Почвенная карта России	1Д	100%
Природные зоны России и биологические ресурсы России	1Д	100%
Тектоника и минеральные ресурсы	1Д	100%
Физическая карта России	1Д	100%
Белгородской области (физическая)	1Д	100%
Социально- экономическая карта России.	1Д	100%
Агропромышленный комплекс России.	1Д	100%

Таблицы		
Основные зональные типы почв России		
Объекты натуральные		
Коллекция горных пород и минералов	1Д	100%
Коллекция полезных ископаемых различных типов	1Д 1Д	100% 100%
Коллекция по нефти и нефтепродуктам	1Д	100%
Набор раздаточных образцов к коллекции горных пород и минералов		
Модели, макеты, муляжи		
Глобус Земли физический	1Д	100%
Модель «Овраги»	1Д	100%
Модель «Сталактит пещеры»	1Д	100%
Модель «Гора»	1Д	100%
Приборы		
Теллурий	1Д	100%
Компас ученический	1Д	100%
Школьная метеостанция (осадкомер, флюгер, будка метеорологическая)	1Д 1Д	100% 100%
Информационные источники, в т.ч. основная учебная и дополнительная литература		
- Учебник: В. П. Дронов. Л. Е. Савельева. География. Землеведение. 5—6 классы, М., Дрофа, 2012г.	65	100%
- Рабочие программы. География. 5—9 классы:		

учебно-методическое пособие/ сост. С.В. Курчина, М., Дрофа, 2013г.	65	100%
- Л. Е. Савельева, В. П. Дронов География. Землеведение. 5—6 классы. Методическое пособие, М., Дрофа, 2013г.	65	100%
- В. П. Дронов, Л. Е. Савельева География. Землеведение. 5 класс. Рабочая тетрадь, М., Дрофа, 2012г.	65	100%
- География. Землеведение. 5—6 классы. Электронное приложение к учебнику на www.drofa.ru .		
- География России: Природа, население, хозяйство. 8 класс. Учебник для общеобразовательных учреждений./ Дронов В.П., Барина И.И., Ром В.Я., Лобжанидзе А.А.- М.: Дрофа, 2008 г.- 287 с.: ил.	1	100%
- - География России. 8 кл.: Атлас,- М.:Дрофа, 2009	1	100%
География Белгородской области: Учеб.пособие. В 2 частях. Часть первая. Природа.- М.: Изд-во МГУ, 2006.-72 с.	1	100%
- Рабочая тетрадь Колесник И.В. География России. 8 класс.- Саратов: Лицей, 2010. – 64 с.	1	100%
- Рабочая тетрадь по географии Белгородской области: Учеб. пособие для учащихся 8-9-х классов общеобразовательной школы.-М.: Изд-во МГУ, 2010.-16 с.	1	100%
- ГИА- 2009: Экзамен в новой форме: География 9 кл.:Тренировочные варианты экзаменационных работ для проведения государственной итоговой аттестации в новой форме/ авт.-сост. Э.М. Амбарцумова, С.Е.Дюкова.- М.:АСТРЕЛЬ,2009.-69 с.	1	100%
- Грушина С.Н. Поурочные разработки по географии России: 8 класс: к учебнику под ред. В.П.Дронова «География России 8-9 классы» (1-2 части)/ С.Н.Грушина.- М.: Издательство «Экзамен», 2008.- 302 с.	1 1 1 1	
- Евдокимов В.И. Тесты по географии России: 8-9 классы к учебнику под ред. В.П.Дронова «География России 8-9 классы: учебник для общеобразоват. учреждений»/ В.И.Евдокимов.- М.: Издательство «Экзамен», 2009.-109 с.		
- Жижина Е.А. Поурочные разработки по		

<p>географии: население и хозяйство России. 9 класс.- М.: «ВАКО», 2006.- 288 с.</p> <p>- Элькин Г.Н. География населения России. 9 класс: Метод.пособие.- СПб.: «Паритет», 2002.- 256 с.</p> <p>- Н.С.Румынина, Н.С. Сапроненкова. Практические работы по географии. VI-X классы / Под ред. И.И. Бариновой. - М.: Школа – Пресс, 2001 – 144 с. (Библиотека журнала «География в школе». Вып. 4).</p> <p>Средства ИКТ Компьютер Мультимедийный проектор Экран настенный Сетевой фильтр-удлиннитель</p>		
--	--	--

8. Планируемые результаты обучения

Источники географической информации

Выпускник научится:

- использовать различные источники географической информации (картографические, статистические, текстовые, видео- и фотоизображения, компьютерные базы данных) для поиска и извлечения информации, необходимой для решения учебных и практико-ориентированных задач;
- анализировать, обобщать и интерпретировать географическую информацию;
- находить и формулировать по результатам наблюдений (в том числе инструментальных) зависимости и закономерности;
- определять и сравнивать качественные и количественные показатели, характеризующие географические объекты, процессы и явления, их положение в пространстве по географическим картам разного содержания;
- выявлять в процессе работы с одним или несколькими источниками географической информации содержащуюся в них противоречивую информацию;
- составлять описания географических объектов, процессов и явлений с использованием разных источников географической информации;
- представлять в различных формах географическую информацию, необходимую для решения учебных и практико-ориентированных задач.

Выпускник получит возможность научиться:

- ориентироваться на местности при помощи топографических карт и современных навигационных приборов;
- читать космические снимки и аэрофотоснимки, планы местности и географические карты;
- строить простые планы местности;
- создавать простейшие географические карты различного содержания;

- моделировать географические объекты и явления при помощи компьютерных программ

Природа Земли и человек

Выпускник научится:

- различать изученные географические объекты, процессы и явления, сравнивать географические объекты, процессы и явления на основе известных характерных свойств и проводить их простейшую классификацию;
- использовать знания о географических законах и закономерностях, о взаимосвязях между изученными географическими объектами, процессами и явлениями для объяснения их свойств, условий протекания и географических различий;
- проводить с помощью приборов измерения температуры, влажности воздуха, атмосферного давления, силы и направления ветра, абсолютной и относительной высоты, направления и скорости течения водных потоков;
- оценивать характер взаимосвязи деятельности человека и компонентов природы в разных географических условиях с точки зрения концепции устойчивого развития.

Выпускник получит возможность научиться:

- использовать знания о географических явлениях в повседневной жизни для сохранения здоровья и соблюдения норм экологического поведения в быту и окружающей среде;
- приводить примеры, иллюстрирующие роль географической науки в решении социально-экономических и геоэкологических проблем человечества; примеры практического использования географических знаний в различных областях деятельности;
- воспринимать и критически оценивать информацию географического содержания в научно-популярной литературе и СМИ;
- создавать письменные тексты и устные сообщения о географических явлениях на основе нескольких источников информации, сопровождать выступление презентацией.

Население Земли

Выпускник научится:

- различать изученные демографические процессы и явления, характеризующие динамику численности населения Земли, отдельных регионов и стран;
- сравнивать особенности населения отдельных регионов и стран;
- использовать знания о взаимосвязях между изученными демографическими процессами и явлениями для объяснения их географических различий;
- проводить расчёты демографических показателей;
- объяснять особенности адаптации человека к разным природным условиям.

Выпускник получит возможность научиться:

- приводить примеры, иллюстрирующие роль практического использования знаний о населении в решении социально-экономических и геоэкологических проблем человечества, стран и регионов;
- самостоятельно проводить по разным источникам информации исследование, связанное с изучением населения.

Материки, океаны и страны

Выпускник научится:

- различать географические процессы и явления, определяющие особенности природы и населения материков и океанов, отдельных регионов и стран;
- сравнивать особенности природы и населения, материальной и духовной культуры регионов и отдельных стран;
- оценивать особенности взаимодействия природы и общества в пределах отдельных территорий;
- описывать на карте положение и взаиморасположение географических объектов;
- объяснять особенности компонентов природы отдельных территорий;
- создавать письменные тексты и устные сообщения об особенностях природы, населения и хозяйства изученных стран на основе нескольких источников информации, сопровождать выступление презентацией.

Выпускник получит возможность научиться:

- выдвигать гипотезы о связях и закономерностях событий, процессов, происходящих в географической оболочке;
- сопоставлять существующие в науке точки зрения о причинах происходящих глобальных изменений климата;
- оценить положительные и негативные последствия глобальных изменений климата для отдельных регионов и стран;
- объяснять закономерности размещения населения и хозяйства отдельных территорий в связи с природными и социально-экономическими факторами.

Особенности географического положения России

Выпускник научится:

- различать принципы выделения и устанавливать соотношения между государственной территорией и исключительной экономической зоной России;
- оценивать воздействие географического положения России и её отдельных частей на особенности природы, жизнь и хозяйственную деятельность населения;
- использовать знания о мировом, поясном, декретном, летнем и зимнем времени для решения практико-ориентированных задач по определению различий в поясном времени территорий с контекстом из реальной жизни.

Выпускник получит возможность научиться:

- оценивать возможные в будущем изменения географического положения России, обусловленные мировыми демографическими, геополитическими и геоэкономическими процессами, а также развитием глобальной коммуникационной системы.

Природа России

Выпускник научится:

- различать географические процессы и явления, определяющие особенности природы страны и отдельных регионов;
- сравнивать особенности природы отдельных регионов страны;
- оценивать особенности взаимодействия природы и общества в пределах отдельных территорий;
- описывать положение на карте и взаиморасположение географических объектов;
- объяснять особенности компонентов природы отдельных частей страны;
- оценивать природные условия и обеспеченность природными ресурсами отдельных территорий России;
- создавать собственные тексты и устные сообщения об особенностях компонентов природы России на основе нескольких источников информации, сопровождать выступление презентацией.

Выпускник получит возможность научиться:

- оценивать возможные последствия изменений климата отдельных территорий страны, связанных с глобальными изменениями климата;
- делать прогнозы трансформации географических систем и комплексов в результате изменения их компонентов.

Население России

Выпускник научится:

- различать демографические процессы и явления, характеризующие динамику численности населения России, отдельных регионов и стран;
- анализировать факторы, определяющие динамику населения России, половозрастную структуру, особенности размещения населения по территории России, географические различия в уровне занятости, качестве и уровне жизни населения;
- сравнивать особенности населения отдельных регионов страны по этническому, языковому и религиозному составу;
- объяснять особенности динамики численности, половозрастной структуры и размещения населения России и её отдельных регионов;
- находить и распознавать ответы на вопросы, возникающие в ситуациях повседневного характера, узнавать в них проявление тех или иных демографических и социальных процессов или закономерностей;
- использовать знания о естественном и механическом движении населения, половозрастной структуре, трудовых ресурсах, городском и сельском населении, этническом и религиозном составе для решения практико-ориентированных задач в контексте реальной жизни.

Выпускник получит возможность научиться:

- выдвигать и обосновывать с опорой на статистические данные гипотезы об изменении численности населения России, его половозрастной структуры, развитии человеческого капитала;
- оценивать ситуацию на рынке труда и его динамику.

Хозяйство России

Выпускник научится:

- различать показатели, характеризующие отраслевую и территориальную структуру хозяйства;
- анализировать факторы, влияющие на размещение отраслей и отдельных предприятий по территории страны;
- объяснять особенности отраслевой и территориальной структуры хозяйства России;
- использовать знания о факторах размещения хозяйства и особенностях размещения отраслей экономики России для решения практико-ориентированных задач в контексте реальной жизни.

Выпускник получит возможность научиться:

- выдвигать и обосновывать на основе анализа комплекса источников информации гипотезы об изменении отраслевой и территориальной структуры хозяйства страны;
- обосновывать возможные пути решения проблем развития хозяйства России.

Районы России

Выпускник научится:

- объяснять особенности природы, населения и хозяйства географических районов страны;
- сравнивать особенности природы, населения и хозяйства отдельных регионов страны;
- оценивать районы России с точки зрения особенностей природных, социально-экономических, техногенных и экологических факторов и процессов.

Выпускник получит возможность научиться:

- составлять комплексные географические характеристики районов разного ранга;
- самостоятельно проводить по разным источникам информации исследования, связанные с изучением природы, населения и хозяйства географических районов и их частей;
- создавать собственные тексты и устные сообщения о географических особенностях отдельных районов России и их частей на основе нескольких источников информации, сопровождать выступление презентацией;
- оценивать социально-экономическое положение и перспективы развития регионов;
- выбирать критерии для сравнения, сопоставления, оценки и классификации природных, социально-экономических, геоэкологических явлений и процессов на территории России.

Россия в современном мире

Выпускник научится:

- сравнивать показатели воспроизводства населения, средней продолжительности жизни, качества населения России с мировыми показателями и показателями других стран;
- оценивать место и роль России в мировом хозяйстве.

Выпускник получит возможность научиться:

- выбирать критерии для определения места страны в мировой экономике;
- объяснять возможности России в решении современных глобальных проблем человечества;
- оценивать социально-экономическое положение и перспективы развития России.